

**RAPORT Z KONSULTACJI SPOŁECZNYCH**  
**projektu uchwały w sprawie wyznaczenia**  
**obszaru zdegradowanego i obszaru rewitalizacji miasta Radomska**



Radomsko, 19 maja 2021

## Spis treści

1. Podstawa prawna .....	3
2. Sposób przeprowadzenia konsultacji społecznych.....	4
3. Akcja informacyjna dotycząca konsultacji społecznych.....	6
4. Zbieranie uwag w formie papierowej i pisemnej.....	13
5. Zbieranie uwag ustnych .....	14
6. Spotkanie on-line dla Zespołu ds. rewitalizacji oraz radnych Rady Miejskiej w Radomsku.....	15
7. Spotkanie otwarte on-line z interesariuszami procesu rewitalizacji .....	16
8. Podsumowanie konsultacji społecznych .....	18

## 1. Podstawa prawna

Na terenie miasta Radomsko jest realizowana część pilotażowa projektu „Nowy model urbanizacji w Polsce – praktyczne wdrożenie zasad odpowiedzialnej urbanizacji oraz miasta zwartej”, współfinansowanego ze środków Narodowego Centrum Badań i Rozwoju w ramach Strategicznego Programu Badań Naukowych i Prac Rozwojowych „Społeczny i gospodarczy rozwój Polski w warunkach globalizujących się rynków” – GOSPOSTRATEG. Projekt wdrażany jest przez partnerów: Instytut Rozwoju Miast i Regionów, Ministerstwo Rozwoju, Pracy i Technologii oraz Uczelnię Łazarskiego.

W ramach projektu na terenie miasta realizowane jest zadania pn. „Konsultacje i pilotaż modelowych rozwiązań na rzecz odpowiedzialnej urbanizacji w Polsce”, które odnosi się do zagadnienia rewitalizacji, związanego z opracowaniem gminnego programu rewitalizacji (GPR). Pierwszą czynnością związaną z przygotowaniem GPR jest podjęcie uchwały wyznaczającej obszar zdegradowany i obszar rewitalizacji, o którym mowa w art. 9 ust. 1 ustawy o rewitalizacji. W związku z tym w Radomsku opracowano *Diagnozę służącą wyznaczeniu obszaru zdegradowanego i obszaru rewitalizacji na terenie Radomska* oraz przygotowano projekt uchwały w sprawie wyznaczenia obszaru zdegradowanego i obszaru rewitalizacji.

Zgodnie z art. 3 ust. 1 ustawy przeprowadzenie procesu, rewitalizacji począwszy od jego przygotowania, poprzez koordynację i tworzenie warunków do jego przeprowadzenia, należy do zadań własnych gminy. Procedura powinna być prowadzona „w sposób jawny i przejrzysty, z zapewnieniem aktywnego udziału interesariuszy na każdym jej etapie (partycypacja społeczna)” (art. 3 ust. 2 pkt 1).

Proces partycypacji społecznej i przeprowadzane w ramach tejże działania polegają w szczególności na (art. 5 ust.2):

1. poznaniu potrzeb i oczekiwań interesariuszy oraz dążeniu do spójności planowanych działań z tymi potrzebami i oczekiwaniami;
2. prowadzeniu, skierowanych do interesariuszy, działań edukacyjnych i informacyjnych o procesie rewitalizacji, w tym o istocie, celach, zasadach prowadzenia rewitalizacji, wynikających z ustawy, oraz o przebiegu tego procesu;
3. inicjowaniu, umożliwianiu i wspieraniu działań służących rozwijaniu dialogu między interesariuszami oraz ich integracji wokół rewitalizacji;
4. zapewnieniu udziału interesariuszy w przygotowaniu dokumentów dotyczących rewitalizacji, w szczególności gminnego programu rewitalizacji;

5. wspieraniu inicjatyw zmierzających do zwiększania udziału interesariuszy w przygotowaniu i realizacji gminnego programu rewitalizacji;
6. zapewnieniu w czasie przygotowania, prowadzenia i oceny rewitalizacji możliwości wypowiedzenia się przez interesariuszy.

Do interesariuszy procesu rewitalizacji, do których kierowany jest proces partycypacyjny, należą (art. 2 ust.2):

1. mieszkańcy obszaru rewitalizacji oraz właściciele, użytkownicy wieczystości nieruchomości i podmioty zarządzające nieruchomościami znajdującymi się na tym obszarze, w tym spółdzielnie mieszkaniowe, wspólnoty mieszkaniowe, społeczne inicjatywy mieszkaniowe i towarzystwa budownictwa społecznego;
2. mieszkańcy gminy inni niż wymienieni w pkt 1;
3. podmioty prowadzące lub zamierzające prowadzić na obszarze gminy działalność gospodarczą;
4. podmioty prowadzące lub zamierzające prowadzić na obszarze gminy działalność społeczną, w tym organizacje pozarządowe i grupy nieformalne;
5. jednostki samorządu terytorialnego i ich jednostki organizacyjne;
6. organy władzy publicznej;
7. podmioty, inne niż wymienione w pkt 6, realizujące na obszarze rewitalizacji uprawnienia Skarbu Państwa.

Na tej podstawie Prezydent Miasta Radomska uruchomił konsultacje społeczne projektu uchwały w sprawie wyznaczenia obszaru zdegradowanego i obszaru rewitalizacji miasta Radomska. Konsultacje społeczne przeprowadzono powołując się na zapisy art. 6 oraz art. 11 ust. 3 ustawy z dnia 9 października 2015 r. o rewitalizacji, a także art. 5a ustawy z dnia 8 marca 1990 r. o samorządzie gminnym (t.j. Dz. U. z 2020 r. poz. 713, 1378).

## **2. Sposób przeprowadzenia konsultacji społecznych**

Konsultacje społeczne projektu uchwały w sprawie wyznaczenia obszaru zdegradowanego i obszaru rewitalizacji miasta Radomska trwały w okresie od 13 kwietnia do 12 maja 2021 r. O przebiegu procesu konsultacji oraz formach, w jakich będzie on realizowany, interesariusze procesu rewitalizacji zostali powiadomieni w dniu 06.04.2021 r. poprzez:

- Obwieszczenie Prezydenta Miasta Radomska umieszczone w Biuletynie Informacji Publicznej Urzędu Miasta Radomska: <https://bip.radomsko.pl/res/serwisy/pliki/26403937?version=1.0>,



- ogłoszenie na stronie internetowej Miasta Radomska: <https://www.radomsko.pl/biuro-funduszy-zewnetrznych-i-strategii-miasta/rewitalizacja/konsultacje>,
- plakaty i ulotki informacyjne w formie papierowej dystrybuowane na terenie miasta,
- plakaty w citylightach i na przystankach autobusowych,
- informacje umieszczane na profilach Miasta Radomska w mediach społecznościach (tj. Facebook).

Z uwagi na obowiązujące obostrzenia wynikające z epidemii COVID konsultacje przeprowadzono za pomocą środków porozumiewania się na odległość, w tym zapewniających jednoczesną transmisję wizji i dźwięku, w trzech formach:

- **dwa spotkania on-line:**
  - w dniu 26.04.2021 r. dla członków Zespołu ds. rewitalizacji oraz miejskich radnych,
  - w dniu 07.05.2021 r. otwarte spotkanie dla mieszkańców Radomska,
- **zbieranie uwag w formie papierowej oraz elektronicznej,**
- **zbieranie uwag ustnych.**

Przedmiotem konsultacji społecznych były następujące dokumenty:

- projekt uchwały w sprawie wyznaczenia obszaru zdegradowanego i obszaru rewitalizacji na terenie Radomska wraz z pięcioma załącznikami mapowymi - mapy wyznaczonych obszarów w skali 1:5000,
- dokument pn. „Diagnoza służąca wyznaczeniu obszaru zdegradowanego i obszaru rewitalizacji na terenie Radomska”, obrazująca metodykę delimitacji ww. obszarów,
- Raport z badania ankietowego mieszkańców na potrzeby opracowania diagnozy służącej wyznaczeniu obszaru zdegradowanego i obszaru rewitalizacji.

Zadaniem przeprowadzenia konsultacji społecznych było zapoznanie interesariuszy procesu rewitalizacji Radomska z projektem ww. uchwały wraz z załącznikami, a także zebranie uwag i opinii dotyczących poszczególnych dokumentów.

Opinie i uwagi zbierano na formularzu konsultacyjnym, którego wzór stanowi załącznik do niniejszego raportu.

### 3. Akcja informacyjna dotycząca konsultacji społecznych

Aby umożliwić włączenie mieszkańców Radomska w proces konsultacji społecznych w proces rewitalizacji uruchomiono szeroką akcję promocyjną na terenie miasta, która obejmowała następujące kanały informacyjne:

- Plakaty i ulotki informacyjne w ilości 120 szt. plakatów, 3500 szt. ulotek

**Radomsko**  
REWITALIZACJA

**Weź udział w konsultacjach społecznych w sprawie wyznaczenia obszaru zdegradowanego i obszaru rewitalizacji Miasta Radomska**

**ZDECYDUJMY RAZEM!**

Trwają konsultacje projektu uchwały w sprawie wyznaczenia obszaru zdegradowanego i obszaru rewitalizacji Miasta Radomska.

Zanim Rada Miejska w Radomsku podejmie uchwałę wyznaczającą granice tych obszarów, mieszkańcy mogą wnieść swoje uwagi.

**ZBIERANIE UWAG I OPINII**  
13 kwietnia – 12 maja 2021 r.

Zapoznaj się z dokumentami dotyczącymi rewitalizacji nie wychodząc z domu:  
[www.radomsko.pl](http://www.radomsko.pl)  
(zakładka: Miasto otwarte – Rewitalizacja)  
lub  
w Biurze Obsługi Interesanta Urzędu Miasta

**KONTAKT**  
w sprawie rewitalizacji

Urząd Miasta Radomska  
Biuro Funduszy Zewnętrznych i Strategii Miasta  
tel. 44 685 44 77  
e-mail: [rewitalizacja@radomsko.pl](mailto:rewitalizacja@radomsko.pl)

New Urb Pact  
Narodowe Centrum Badań i Rozwoju  
Ministerstwo Rozwoju, Pracy i Technologii  
IRMiR INSTYTUT ROZWOJU MIAST I REGIONÓW  
LAZARSKI





## Weź udział w konsultacjach społecznych w sprawie wyznaczenia obszaru zdegradowanego i obszaru rewitalizacji Miasta Radomska

### KONSULTACJE

13 kwietnia – 12 maja 2021r.

#### Zbieranie uwag ustnych

- Punkt Obsługi Interesanta Urzędu Miasta Radomska (w godzinach pracy urzędu)
- pod numerem tel. 44 685 44 77 (w godzinach pracy urzędu)

#### Zbieranie uwag z wykorzystaniem formularza konsultacyjnego

- elektronicznie na adres: [rewitalizacja@radomsko.pl](mailto:rewitalizacja@radomsko.pl)
- korespondencyjnie na adres: Urząd Miasta Radomska, ul. Tysiąclecia 5 97-500 Radomsko
- osobiście w Punkcie Obsługi Interesanta Urzędu Miasta Radomska (w godzinach pracy urzędu)

FORMULARZ DOSTĘPNY NA STRONACH:

[www.bip.radomsko.pl](http://www.bip.radomsko.pl)

[www.radomsko.pl](http://www.radomsko.pl)

<https://radomsko.pl/biuro-funduszy-zewnetrznych-i-strategii-miasta/rewitalizacja>

### SPOTKANIE ON-LINE

7 maja 2021 r. godz. 16.00

platforma Zoom

zapisać pod nr telefonu 44 685 44 77

lub mailowo: [rewitalizacja@radomsko.pl](mailto:rewitalizacja@radomsko.pl)

### KONTAKT


w sprawie rewitalizacji

Urząd Miasta Radomska

Biurow Funduszy Zewnętrznych i Strategii Miasta

tel. 44 685 44 77

e-mail: [rewitalizacja@radomsko.pl](mailto:rewitalizacja@radomsko.pl)



### PRZESTRZEŃ



### LUDZIE




Ministerstwo Rozwoju,  
Pracy i Technologii



Ulotki zostały rozdystrybuowane na terenie trzech obszarów, których dotyczy rewitalizacja, tj. Młodzowy, Kopiec i Centrum. Umieszczano je w skrynkach na listy, sklepach, obiektach usługowych.

Plakaty zostały dostarczone i zamieszczone na tablicach ogłoszeń i w kłatkach bloków przez: zarządców spółdzielni mieszkaniowych: TBS, Spółdzielnia Mieszkaniowa Fameg, Spółdzielnia Mieszkaniowa Mostostalowiec, Spółdzielnia Mieszkaniowa A-Complex, Radomszczańska Spółdzielnia Mieszkaniowa.



- Plakaty w citylightach i na przystankach autobusowych
- Informacje umieszczane na stronie internetowej [www.radomsko.pl](http://www.radomsko.pl) w aktualnościach oraz w zakładce rewitalizacja link:

<https://radomsko.pl/biuro-funduszy-zewnetrznych-i-strategii-miasta/rewitalizacja/konsultacje>



- Informacje umieszczane na profilach Miasta Radomska w mediach społecznościach tj. Facebook





- Obwieszczenie Prezydenta Miasta Radomska na tablicy ogłoszeń Urzędu Miasta Radomska

Radomsko, dnia 6 kwietnia 2021 r.

**Obwieszczenie Prezydenta Miasta Radomska  
o przeprowadzeniu konsultacji społecznych projektu uchwały Rady Miejskiej w Radomsku  
w sprawie wyznaczenia obszaru zdegradowanego i obszaru rewitalizacji Miasta Radomska**

Na podstawie art. 5a ust. 1, art. 30 ust. 2 pkt 1 ustawy z dnia 8 marca 1990 r. o samorządzie gminnym (t.j. Dz. U. z 2020 r. poz. 713, 1378) oraz art. 6 ust. 1 i 2, w związku z art. 8 ust. 1, w związku z art. 11 ust. 3 oraz 5 ust. 2 pkt. 4 ustawy z dnia 9 października 2015 r. o rewitalizacji (tekst jednolity Dz. U. 2021 poz. 485)

**zawiadamiam,**

**że w dniach od 13 kwietnia 2021 r. do 12 maja 2021 r. zostaną przeprowadzone konsultacje społeczne projektu Uchwały Rady Miejskiej w Radomsku w sprawie wyznaczenia obszaru zdegradowanego i obszaru rewitalizacji Miasta Radomska.**

Konsultacje mają na celu zapewnienie udziału interesariuszy<sup>1</sup> w przygotowaniu dokumentów dotyczących procesu rewitalizacji oraz wymianę wiedzy, informacji, poznanie uwag i opinii dotyczących propozycji granic i sposobu wyznaczenia obszaru zdegradowanego i obszaru rewitalizacji w Radomsku.

Konsultacje przeprowadzone zostaną w następujących formach:

- 1) **Spotkania otwartego on-line** umożliwiającego wyrażenie do protokołu uwag, opinii i propozycji do Projektu Uchwały Rady Miejskiej w Radomsku w sprawie wyznaczenia obszaru zdegradowanego i obszaru rewitalizacji Miasta Radomska. Spotkanie odbędzie się w dniu 7 maja 2021 r. od godziny 16:00 do godziny 17:00, na platformie Zoom;
- 2) **Spotkania on-line dla Zespołu ds. rewitalizacji oraz radnych Rady Miejskiej w Radomsku** umożliwiającego wyrażenie do protokołu uwag, opinii i propozycji do Projektu Uchwały Rady Miejskiej w Radomsku w sprawie wyznaczenia obszaru zdegradowanego i obszaru rewitalizacji Miasta Radomska. Spotkanie odbędzie się w dniu 26 kwietnia 2021 r. od godziny 16:00 do godziny 17:00;
- 3) **Zbieranie uwag ustnych do protokołu:**
  - a. w Punkcie Obsługi Interesanta Urzędu Miasta Radomska, ul. Tysiąclecia 5, 97-500 Radomsko, od poniedziałku do piątku, w godzinach pracy urzędu <sup>2</sup>;

<sup>1</sup> *Interesariuszami rewitalizacji w rozumieniu art. 2 ust. 2 ustawy z dnia 9 października 2015 r. o rewitalizacji są:*

- a) *mieszkańcy obszaru rewitalizacji oraz właściciele nieruchomości,*
- b) *użytkownicy wieczystości nieruchomości i podmioty zarządzające nieruchomościami znajdującymi się na tym obszarze, w tym spółdzielnie mieszkaniowe, wspólnoty mieszkaniowe i towarzystwa budownictwa społecznego;*
- c) *mieszkańcy gminy inni niż wymienieni w a);*
- d) *podmioty prowadzące lub zamierzające prowadzić na obszarze gminy działalność gospodarczą;*
- e) *podmioty prowadzące lub zamierzające prowadzić na obszarze gminy działalność społeczną, w tym organizacje pozarządowe i grupy nieformalne;*
- f) *jednostki samorządu terytorialnego i ich jednostki organizacyjne;*
- g) *organy władzy publicznej;*
- h) *inne podmioty, realizujące na obszarze rewitalizacji uprawnienia Skarbu Państwa.*

- b. telefonicznie pod numerem 44/685 44 77, od poniedziałku do piątku, w godzinach pracy urzędu;
- 4) **Zbieranie uwag w postaci elektronicznej lub papierowej** z wykorzystaniem formularza konsultacyjnego.  
Wypełnione formularze można dostarczyć:
- a. drogą elektroniczną na adres: [rewitalizacja@radomsko.pl](mailto:rewitalizacja@radomsko.pl),
- b. drogą korespondencyjną na adres: Urząd Miasta Radomska, ul. Tysiąclecia 5, 97-500 Radomsko,
- c. osobiście w Punkcie Obsługi Interesanta Urzędu Miasta Radomska, ul. Tysiąclecia 5, 97-500 Radomsko, od poniedziałku do piątku, w godzinach pracy urzędu.

Projekt Uchwały Rady Miejskiej w Radomsku w sprawie wyznaczenia obszaru zdegradowanego i obszaru rewitalizacji Miasta Radomska wraz z mapą i diagnozą miasta Radomska oraz formularzem konsultacyjnym dostępne będą w okresie od 13 kwietnia 2021 r. do 12 maja 2021 r.

- w wersji elektronicznej w Biuletynie Informacji Publicznej Urzędu Miasta Radomska <https://bip.radomsko.pl/> w zakładce Komunikaty i ogłoszenia oraz na stronie internetowej <https://radomsko.pl/biuro-funduszy-zewnetrznych-i-strategii-miasta/rewitalizacja>
- w wersji papierowej w Punkcie Obsługi Interesanta Urzędu Miasta Radomska, ul. Tysiąclecia 5, 97-500 Radomsko, od poniedziałku do piątku, w godzinach pracy urzędu.

Nie będą rozpatrywane uwagi i opinie, które:

- wpłyną przed 13 kwietnia 2021 r. i po 12 maja 2021 r.
- bez czytelnego podpisu imieniem i nazwiskiem osoby zgłaszającej ( za wyjątkiem zgłaszanych w formie ustnej),
- przesłane w innej formie niż na formularzu konsultacyjnym (za wyjątkiem propozycji i opinii zgłoszonych do protokołu w trakcie otwartego spotkania on-line z interesariuszami rewitalizacji i spotkania on-line dla Zespołu ds. rewitalizacji oraz Radnych Rady Miejskiej w Radomsku oraz podczas zbierania uwag ustnych).

Niezwłocznie po zakończeniu konsultacji sporządzona zostanie informacja podsumowująca ich przebieg, zawierająca wykaz zgłoszonych uwag wraz z ustosunkowaniem się do nich. Informacja zamieszczona zostanie w w Biuletynie Informacji Publicznej Urzędu Miasta Radomska <https://bip.radomsko.pl/> w zakładce Komunikaty i ogłoszenia oraz na stronie internetowej <https://radomsko.pl/biuro-funduszy-zewnetrznych-i-strategii-miasta/rewitalizacja>.

Prezydent Miasta Radomska

dr Jarosław Ferenc

<sup>2</sup> Z uwagi na obostrzenia wynikające z epidemii COVID-19 ograniczające dostęp do instytucji publicznych, wskazuje się na potrzeby organizacji procesu konsultacji społecznych Punkt Obsługi Interesanta jako jedyną komórkę Urzędu Miasta, z którą możliwy jest bezpośredni kontakt interesariuszy zewnętrznych. W Punkcie Obsługi Interesanta zostaną udostępniane mieszkańcom drukowane wersje projektu uchwały.

**Klauzula informacyjna dotycząca przetwarzania danych osobowych w związku z konsultacjami społecznymi dotyczącymi projektu uchwały Rady Miejskiej w Radomsku w sprawie wyznaczenia obszaru zdegradowanego i obszaru rewitalizacji Miasta Radomska**

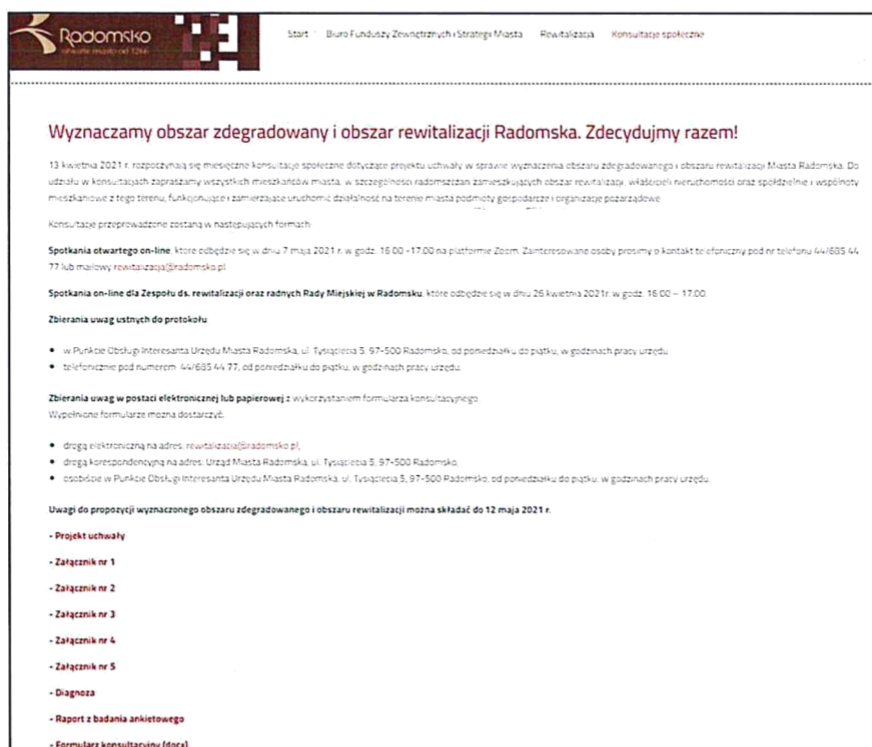
Zgodnie z art. 13 Rozporządzenia Parlamentu Europejskiego i Rady (UE) 2016/679 z dnia 27 kwietnia 2016 r. w sprawie ochrony osób fizycznych w związku z przetwarzaniem danych osobowych i w sprawie swobodnego przepływu takich danych oraz uchylenia dyrektywy 95/46/WE (ogólne rozporządzenie o ochronie danych), dalej „RODO”, informujemy, że:

1. Administratorem danych osobowych jest Prezydent Miasta Radomska, 97-500 Radomsko, ul. Tysiąclecia 5, tel. 44 6854500 e-mail: um@radomsko.pl;
2. Na podstawie obowiązujących przepisów administrator wyznaczył inspektora ochrony danych oraz zastępcę inspektora ochrony danych, z którymi może się Pani/Pan kontaktować we wszystkich sprawach dotyczących przetwarzania danych osobowych oraz korzystania z praw związanych z przetwarzaniem danych: pisemnie na adres siedziby, telefonicznie 44 6854472 lub 44 6854510 oraz poprzez pocztę elektroniczną: abi@radomsko.pl;
3. Dane osobowe przetwarzane będą w celu przeprowadzenia konsultacji społecznych i /lub rozpatrzenia formularza konsultacyjnego dotyczący projektu uchwały Rady Miejskiej w Radomsku w sprawie wyznaczenia obszaru zdegradowanego i obszaru rewitalizacji Miasta Radomska na podstawie art. 6 ust. 1 lit. e RODO (wykonanie zadania realizowanego w interesie publicznym lub w ramach sprawowania władzy publicznej), w związku z Ustawą z dnia 9 października 2015r. o rewitalizacji oraz Uchwałą Nr XXXIV/281/13 Rady Miejskiej w Radomsku z dnia 31 stycznia 2013r. w sprawie określenia zasad i trybu przeprowadzenia konsultacji społecznych z mieszkańcami Radomska. Dane w zakresie adresu e-mail są przetwarzane na podstawie Pani/Pana zgody;
4. Odbiorcami danych osobowych będą osoby lub podmioty, uprawnione do ich otrzymywania na podstawie obowiązujących przepisów prawa, bądź stosownych umów lub innych instrumentów prawnych zawartych z administratorem;
5. Dane osobowe będą przechowywane oraz archiwizowane przez okres wynikający z obowiązujących przepisów prawa, w szczególności ustawy z dnia 14 lipca 1983r. o narodowym zasobie archiwalnym i archiwach oraz rozporządzenia Prezesa Rady Ministrów z dnia 18 stycznia 2011r. w sprawie instrukcji kancelaryjnej, jednolitych rzeczowych wykazów akt oraz instrukcji w sprawie organizacji i zakresu działania archiwów zakładowych;
6. Podanie przez Panią/Pana danych osobowych jest niezbędne do realizacji celu określonego w pkt 3, natomiast wyrażenie zgody na przetwarzanie Pani/Pana adresu e-mail jest dobrowolne;
7. W odniesieniu do danych osobowych decyzje nie będą podejmowane w sposób zautomatyzowany, stosowanie do art. 22 RODO;
8. Przysługują Pani/Panu następujące prawa, których realizacja musi być zgodna z przepisami prawa na podstawie, którego odbywa się przetwarzanie danych:
  - na podstawie art. 15 RODO prawo dostępu do danych osobowych, w tym prawo do uzyskania kopii;
  - na podstawie art. 16 RODO prawo do sprostowania danych osobowych;
  - na podstawie art. 18 RODO prawo żądania od administratora ograniczenia przetwarzania danych osobowych z zastrzeżeniem przypadków, o których mowa w art. 18 ust. 2 RODO;
  - na podstawie art. 21 RODO prawo sprzeciwu, wobec przetwarzania danych osobowych, gdyż podstawą prawną przetwarzania Pani/Pana danych osobowych jest art. 6 ust. 1 lit. e RODO;
  - w przypadku gdy przetwarzanie danych odbywa się na podstawie zgody, przysługuje Pani/Panu prawo do cofnięcia tej zgody w dowolnym momencie. Cofnięcie to nie ma wpływu na zgodność przetwarzania, którego dokonano na podstawie zgody przed jej cofnięciem;
  - prawo do wniesienia skargi do Prezesa Urzędu Ochrony Danych Osobowych (00-193 Warszawa ul. Stawki 2), gdy uzna Pani/Pan, że przetwarzanie danych osobowych Pani/Pana dotyczących narusza przepisy RODO;
9. Administrator nie przekazuje ani nie zamierza przekazywać danych osobowych do państwa trzeciego czy organizacji międzynarodowych.



#### 4. Zbieranie uwag w formie papierowej i pisemnej

Projekt ww. uchwały wraz z załącznikami i dokumentem Diagnozy oraz raportem z badania ankietowego zostały upublicznione w wersji papierowej oraz elektronicznej w celu zebrania uwag od



The screenshot shows a webpage from the City of Radomsko. The header includes the city logo and navigation links: 'Start', 'Biuro Funduszy Zewnętrznych i Strategii Miasta', 'Rewitalizacja', and 'Konsultacje społeczne'. The main heading reads: 'Wyznaczymy obszar zdegradowany i obszar rewitalizacji Radomska. Zdecydujemy razem!'. The text below explains that on April 13, 2021, monthly public consultations began for the project. It lists several consultation formats: 'Spotkania otwartego on-line' (Zoom, May 7, 15:00-17:00), 'Spotkania on-line dla Zespołu ds. rewitalizacji oraz radnych Rady Miejskiej w Radomsku' (May 26, 16:00-17:00), and 'Zbierania uwag ustnych do protokołu' (at the office, Monday-Friday, 9:00-17:00). It also mentions 'Zbierania uwag w postaci elektronicznej lub papierowej' (via email or in person). A list of documents to be reviewed is provided at the bottom: 'Projekt uchwały', 'Załącznik nr 1', 'Załącznik nr 2', 'Załącznik nr 3', 'Załącznik nr 4', 'Załącznik nr 5', 'Diagnoza', 'Raport z badania ankietowego', and 'Formularz konsultacyjny (docx)'.

mieszkańców miasta. Z kompletem dokumentów można się zapoznać:

- **w formie papierowej** - w Punkcie Obsługi Interesanta Urzędu Miasta Radomska, ul. Tysiąclecia 5, 97-500 Radomsko, od poniedziałku do piątku, w godzinach pracy urzędu – zaplanowano udostępnianie egzemplarzy papierowych wszystkich dokumentów każdemu zainteresowanemu mieszkańcowi, który zgłosił takie życzenie,
- **w formie elektronicznej** - na stronie Biuletynu Informacji Publicznej miasta Radomska w zakładce „Obwieszczenia i komunikaty” oraz na stronie internetowej miasta pod adresem <https://www.radomsko.pl/biuro-funduszy-zewnetrznych-i-strategii-miasta/rewitalizacja/konsultacje>.

Rys. 1. Ogłoszenie o konsultacjach społecznych udostępnione na stronie internetowej miasta Radomska: <https://www.radomsko.pl/biuro-funduszy-zewnetrznych-i-strategii-miasta/rewitalizacja/konsultacje>

Zgłaszanie uwag możliwe było przy wykorzystaniu formularza konsultacyjnego:

- drogą elektroniczną na adres: [rewitalizacja@radomsko.pl](mailto:rewitalizacja@radomsko.pl),

- **w formie papierowej** - drogą korespondencyjną na adres: Urząd Miasta Radomska, ul. Tysiąclecia 5, 97-500 Radomsko,
- **w formie papierowej** - osobiście w Punkcie Obsługi Interesanta Urzędu Miasta Radomska, ul. Tysiąclecia 5, 97-500 Radomsko, od poniedziałku do piątku, w godzinach pracy urzędu.

Przy przesyłaniu uwag drogą pocztową decydująca była data odbioru korespondencji w Urzędzie Miasta Radomska.

### 5. Zbieranie uwag ustnych

Zaplanowane formy konsultacji społecznych projektu uchwały w sprawie wyznaczenia obszaru zdegradowanego i obszaru rewitalizacji miasta Radomska umożliwiły zbieranie uwag ustnych od mieszkańców miasta. Uwagi ustne można było zgłaszać po zapoznaniu się z kompletem dokumentów udostępnionych:

- **w formie papierowej** - w Punkcie Obsługi Interesanta oraz pokoju nr 211 Urzędu Miasta Radomska, ul. Tysiąclecia 5, 97-500 Radomsko, od poniedziałku do piątku, w godzinach pracy urzędu,



- **w formie elektronicznej** – w Biuletynie Informacji Publicznej w zakładce „Obwieszczenia i komunikaty” oraz na stronie internetowej miasta <https://www.radomsko.pl/biuro-funduszy-zewnetrznych-i-strategii-miasta/rewitalizacja/konsultacje>.



Uwagi do upublicznionych dokumentów można było składać **ustnie w dwóch formach:**

- **osobiście** w Punkcie Obsługi Interesanta Urzędu Miasta Radomska, ul. Tysiąclecia 5, 97-500 Radomsko,
- **telefonicznie** pod numerem 44 685 44 77

od poniedziałku do piątku, w godzinach pracy urzędu.

#### **6. Spotkanie on-line dla Zespołu ds. rewitalizacji oraz radnych Rady Miejskiej w Radomsku**

Z uwagi na panujące obostrzenia wprowadzone w efekcie epidemii COVID-19, brak było możliwości zorganizowania spotkań w formie tradycyjnej w czasie ogłoszonych konsultacji. Wszystkie zaplanowane spotkania odbyły się więc za pomocą środków porozumiewania się na odległość, zapewniających jednoczesną transmisję wizji i dźwięku on-line.

W spotkaniu w dniu 26.04.2021 r. o godzinie 16:00 pt. „Wyniki delimitacji obszaru zdegradowanego i obszaru rewitalizacji Radomska” wzięli udział członkowie Zespołu ds. rewitalizacji, powołanego Zarządzeniem Prezydenta Miasta Radomska nr 8/2021 z dnia 8 stycznia 2021 r. Spotkanie służyło prezentacji wyników ww. diagnozy oraz poznaniu opinii uczestników na temat zasad wyznaczenia obszarów oraz ich zasięgu.

W spotkaniu poprowadzonym przez Instytut Rozwoju Miast i Regionów udział wzięło 17 osób, reprezentujących radnych Rady Miejskiej w Radomsku oraz Zespół ds. rewitalizacji.

Porządek spotkania obejmował:

- a. Omówienie przedmiotu i celu konsultacji.
- b. Omówienie zakresu badań ilościowych w procesie wyznaczania obszaru zdegradowanego i rewitalizacji w Radomsku.
- c. Omówienie wyników badania ankietowego przeprowadzonego wśród mieszkańców miasta:
- d. Omówienie oczekiwanych przez mieszkańców miasta celów procesu rewitalizacji Radomska.
- e. Omówienie podziału miasta na jednostki przestrzenne i rozkładu negatywnych czynników w sferach społecznej, gospodarczej, środowiskowej, przestrzenno-funkcjonalnej, technicznej.
- f. Omówienie kryteriów wyznaczania obszaru zdegradowanego i obszaru rewitalizacji.
- g. Omówienie zasięgu obszaru rewitalizacji.
- h. Omówienie zapisów projektu uchwały w sprawie wyznaczenia obszaru zdegradowanego i obszaru rewitalizacji miasta Radomska.
- i. Pytania i dyskusja.

W ramach wprowadzenia przedstawiono ogólne założenia diagnozy, w tym wynikające z zapisów ustawy z dnia 9 października 2015 r. o rewitalizacji. Omówiono również przedmiot oraz cel zorganizowanych konsultacji. Następnie szczegółowo przedstawiono wnioski wynikające z badania ankietowego, którego wyniki zostały wykorzystane do wyboru zjawisk kryzysowych na potrzeby opracowania diagnozy delimitacyjnej. Wyniki ankiet omówiono w podziale na sfery, w których analizowano negatywne zjawiska w mieście - społeczną, gospodarczą, środowiskową, przestrzenno-funkcjonalną i techniczną.

Kolejno omówione zostały cele procesu rewitalizacji Radomska oraz przedstawiono rozkład negatywnych zjawisk w mieście, w układzie 21 jednostek przestrzennych. W tej części wyczerpująco przedstawiono wyniki analizy wskaźnikowej w podziale na pięć sfer wynikających z ustawy o rewitalizacji.

Ostatni z elementów spotkania dotyczył przedstawienia zasięgu obszaru rewitalizacji, który stanowi centralną część miasta o największej koncentracji negatywnych zjawisk w analizowanych sferach. Omówiono również zapisy projektu uchwały w sprawie wyznaczenia obszaru zdegradowanego i obszaru rewitalizacji miasta Radomska.

W części dyskusyjnej pojawiło się pytanie: *„Czy zachodzi związek między ilością punktów uzyskanych przez obszary, a ilością ludzi zamieszkujących dany obszar?”* Prowadząca spotkanie wyjaśniła, że ramach badania ankietowego nie zbierano informacji o miejscu zamieszkania respondentów, stąd liczba ankiet z poszczególnych rejonów miasta nie mogła mieć wpływu na wskazanie granic obszaru zdegradowanego i obszaru rewitalizacji.

#### **7. Spotkanie otwarte on-line z interesariuszami procesu rewitalizacji**

Spotkanie w dniu 07.05.2021 r. pt. „Wyniki delimitacji obszaru zdegradowanego i obszaru rewitalizacji Radomska” przeznaczone było dla mieszkańców miasta Radomska. Jego celem było zaprezentowanie w sposób przystępny i zrozumiały wyników ww. diagnozy w formie prezentacji multimedialnej oraz poznanie opinii uczestników na temat zasięgu obszaru zdegradowanego i obszaru rewitalizacji, a także sposobu jego wyznaczenia (art. 6 ust. 6 ustawy o rewitalizacji).

W spotkaniu udział wzięło 13 osób. Porządek spotkania obejmował:

1. Omówienie przedmiotu i celu konsultacji.
2. Omówienie zakresu badań ilościowych w procesie wyznaczenia obszaru zdegradowanego i rewitalizacji w Radomsku.

3. Omówienie wyników badania ankietowego przeprowadzonego wśród mieszkańców miasta:
4. Omówienie oczekiwanych przez mieszkańców miasta celów procesu rewitalizacji Radomska.
5. Omówienie podziału miasta na jednostki przestrzenne i rozkładu negatywnych czynników w sferach społecznej, gospodarczej, środowiskowej, przestrzenno-funkcjonalnej, technicznej.
6. Omówienie kryteriów wyznaczania obszaru zdegradowanego i obszaru rewitalizacji.
7. Omówienie zasięgu obszaru rewitalizacji.
8. Omówienie zapisów projektu uchwały w sprawie wyznaczenia obszaru zdegradowanego i obszaru rewitalizacji miasta Radomska.
9. Pytania i dyskusja.

W ramach wprowadzenia omówiono ogólne założenia procesu rewitalizacji Radomska, a także cel zorganizowanych konsultacji. Następnie w sposób szczegółowy przedstawiono zbiorcze wyniki badania ankietowego przeprowadzonego wśród mieszkańców miasta. Kolejnym z omawianych zagadnień były oczekiwane przez mieszkańców cele procesu rewitalizacji Radomska, wyrażone w ankietach.

Podczas spotkania przedstawiono również rozkład negatywnych czynników w podziale na jednostki analityczne wyznaczone na terenie miasta. W tej części omówiono wyniki analizy wskaźnikowej w podziale na pięć sfer wynikających z ustawy o rewitalizacji. Omówiono zasady i kryteria wyznaczenia obszaru zdegradowanego i obszaru rewitalizacji, stanowiącego fragment miasta o największej koncentracji negatywnych zjawisk. Wyniki diagnozy posłużyły do opracowania projektu uchwały w sprawie wyznaczenia obszaru zdegradowanego i obszaru rewitalizacji miasta Radomska, który również podlegał omówieniu podczas spotkania.

W pozostałym czasie na pytania i dyskusję pojawiły się następujące pytania:

1. *Czy liczba ankiet przesądzała o wyborze obszaru zdegradowanego?* W odpowiedzi wyjaśniono, że nie analizowano ankiet po względem miejsca zamieszkania respondentów.
2. *Jakie są propozycje dla rozwiązania problemu smogu i ograniczenia niskiej emisji?* Wyjaśniono, że w ramach wyznaczenia obszaru zdegradowanego i rewitalizacji analizowane są wskaźniki dotyczące zanieczyszczenia środowiska, dzięki czemu uwzględniane są obszary, które wymagają zdecydowanych działań w kierunku poprawy jakości powietrza. Dodatkowo w mieście jest przygotowywany program dopłat dla mieszkańców na wymianę starych źródeł ciepła w celu ograniczenia niskiej emisji.



3. *Jakie konkretne działania można podjąć poprzez program rewitalizacji?* Na tym etapie prac nad programem rewitalizacji konsultowana jest diagnoza oraz projekt uchwały w sprawie wyznaczenia obszaru zdegradowanego i obszaru rewitalizacji, zbierane są na ich temat opinie. Konkretnie działania stanowiące interwencje dla zdiagnozowanych problemów będą opracowywane dopiero w późniejszym etapie prac związanych z opracowaniem gminnego programu rewitalizacji.

4. *Jak duży jest obszar zdegradowany w porównaniu do innych miast podobnej wielkości? Czy jest możliwość powiększenia go?* Wyznaczony obszar w Radomsku jest stosunkowo duży, co wynika z rozkładu negatywnych czynników potwierdzonych wynikami diagnozy. Skala degradacji poszczególnych jednostek wskazanych do objęcia granicami obszaru zdegradowanego jest porównywalna, w związku z czym brak jest możliwości zawężenia tego obszaru.

## **8. Podsumowanie konsultacji społecznych**

Konsultacje społeczne przeprowadzono zgodnie z założeniami. Efekty konsultacji obejmują:

- w spotkaniu on-line dla członków Zespołu ds. rewitalizacji oraz radnych Rady Miejskiej w Radomsku uczestniczyło 17 osób; poza pytaniami zgłoszonymi w trakcie dyskusji nie wpłynęła do protokołu żadna uwaga skutkująca korektą zapisów diagnozy lub projektu uchwały w sprawie wyznaczenia obszaru zdegradowanego i obszaru rewitalizacji;
- w spotkaniu on-line dla interesariuszy procesu rewitalizacji uczestniczyło 13 osób; poza pytaniami zgłoszonymi w trakcie dyskusji nie wpłynęła do protokołu żadna uwaga skutkująca korektą zapisów diagnozy lub projektu uchwały w sprawie wyznaczenia obszaru zdegradowanego i obszaru rewitalizacji;
- w formie ustnej nie zgłoszono żadnych wniosków do przedmiotu konsultacji;
- w formie papierowej i elektronicznej złożono jeden wniosek na formularzu konsultacyjnym - Wniosek o zmianę „Studium uwarunkowań i kierunków zagospodarowania przestrzennego Miasta Radomska”. Wniosek ten został odrzucony z przyczyn formalnych, ponieważ nie dotyczył przedmiotu konsultacji.

- **Ogłoszenie na stronie Miasta Radomska w Biuletynie Informacji Publicznej**

Obwieszczenie Prezydenta Miasta Radomska

06-04-2021 15:41:52

**Obwieszczenie Prezydenta Miasta Radomska o przeprowadzeniu konsultacji społecznych projektu uchwały Rady Miejskiej w Radomsku w sprawie wyznaczenia obszaru zdegradowanego i obszaru rewitalizacji Miasta Radomska**

Prezydent Miasta Radomska na podstawie art. 5a ust. 1, art. 30 ust. 2 pkt 1 ustawy z dnia 8 marca 1990 r. o samorządzie gminnym (t.j. Dz. U. z 2020 r. poz. 713, 1378) oraz art. 6 ust. 1 i 2, w związku z art. 8 ust. 1, w związku z art. 11 ust. 3 oraz 5 ust. 2 pkt. 4 ustawy z dnia 9 października 2015 r. o rewitalizacji (tekst jednolity Dz. U. 2021 poz. 485) zawiadamia o rozpoczęciu konsultacji społecznych projektu Uchwały Rady Miejskiej w Radomsku w sprawie wyznaczenia obszaru zdegradowanego i obszaru rewitalizacji Miasta Radomska.

Konsultacje mają na celu zapewnienie udziału interesariuszy w przygotowaniu dokumentów dotyczących procesu rewitalizacji oraz wymianę wiedzy, informacji, poznanie uwag i opinii dotyczących propozycji granic i sposobu wyznaczenia obszaru zdegradowanego i obszaru rewitalizacji w Radomsku.

Konsultacje przeprowadzone będą w okresie od 13 kwietnia 2021 r. do 12 maja 2021 r. w formie:

**Spotkania otwartego on-line**, które odbędzie się w dniu 7 maja 2021 r. w godz. 16.00 -17.00 na platformie Zoom. Zainteresowane osoby prosimy o kontakt telefoniczny pod nr telefonu 44/685 44 77 lub mailowy [rewitalizacja@radomsko.pl](mailto:rewitalizacja@radomsko.pl).

**Spotkania on-line dla Zespołu ds. rewitalizacji oraz radnych Rady Miejskiej w Radomsku**, które odbędzie się w dniu 26 kwietnia 2021r. w godz. 16.00 – 17.00.

**Zbierania uwag ustnych do protokołu:**

- w Punkcie Obsługi Interesanta Urzędu Miasta Radomska, ul. Tysiąclecia 5, 97-500 Radomsko, od poniedziałku do piątku, w godzinach pracy urzędu

- telefonicznie pod numerem 44/685 44 77, od poniedziałku do piątku, w godzinach pracy urzędu.

**Zbierania uwag w postaci elektronicznej lub papierowej z wykorzystaniem formularza konsultacyjnego.**

Wypełnione formularze można dostarczyć:

- drogą elektroniczną na adres: [rewitalizacja@radomsko.pl](mailto:rewitalizacja@radomsko.pl),

- drogą korespondencyjną na adres: Urząd Miasta Radomska, ul. Tysiąclecia 5, 97-500 Radomsko,

- osobiście w Punkcie Obsługi Interesanta Urzędu Miasta Radomska, ul. Tysiąclecia 5, 97-500 Radomsko, od poniedziałku do piątku, w godzinach pracy urzędu.

	Liczba pobrań
Pobierz załącznik: Obwieszczenie Prezydenta Miasta Radomska - 06.04.2021r..pdf	63
Pobierz załącznik: Projekt uchwały z uzasadnieniem.pdf	18
Pobierz załącznik: Załącznik nr 1.pdf	17
Pobierz załącznik: Załącznik nr 2.pdf	14
Pobierz załącznik: Załącznik nr 3.pdf	15
Pobierz załącznik: Załącznik nr 4.pdf	13
Pobierz załącznik: Załącznik nr 5.pdf	16
Pobierz załącznik: Diagnoza.pdf	16
Pobierz załącznik: Raport z badania ankietowego.pdf	15
Pobierz załącznik: Formularz konsultacyjny.docx	9
Pobierz załącznik: Formularz konsultacyjny.pdf	11
► Metryka komunikatu	

Podczas żadnej z przeprowadzonych form konsultacji **nie zgłoszono uwag** do projektu uchwały w sprawie wyznaczenia obszaru zdegradowanego i obszaru rewitalizacji miasta Radomska, jak również nie pojawiły się żadne uwagi dotyczące prezentowanej diagnozy, a także badania ankietowego mieszkańców.




W efekcie przeprowadzonych konsultacji społecznych **nie ulega zmianie** projekt uchwały w sprawie wyznaczenia obszaru zdegradowanego i obszaru rewitalizacji miasta Radomska, a także dokument *Diagnozy służącej wyznaczeniu obszaru zdegradowanego i obszaru rewitalizacji*.

### **Podziękowanie**

Serdecznie dziękujemy wszystkim osobom zainteresowanym procesem rewitalizacji w Radomsku oraz uczestnikom spotkań konsultacyjnych poświęconych wyznaczeniu obszaru zdegradowanego i obszaru rewitalizacji w Radomsku. Państwa uczestnictwo w procesie konsultacji umożliwiło poznanie wszystkich opinii na temat wyzwań rewitalizacji Radomska i potwierdziło prawidłowość wyznaczenia obszaru zdegradowanego i obszaru rewitalizacji.

Zainteresowanie konsultacjami społecznymi dotyczącymi rewitalizacji potwierdza, że sprawy Radomska nie są obojętne jego mieszkańcom. Dzięki tej wzajemnej współpracy możliwe jest lepsze dopasowanie efektu realizowanych działań rewitalizacyjnych do potrzeb lokalnej społeczności, co może stanowić przyczynę dalszego rozwoju i poprawy atrakcyjności centrum Radomska, na którym toczy się proces rewitalizacji.

Prezydent Miasta Radomska

PREZYDENT  
Miasta Radomska  
  
dr Jarosław Ferenc

## Załącznik do raportu – Wzór formularza konsultacyjnego



### FORMULARZ KONSULTACYJNY dotyczący projektu uchwały Rady Miejskiej w Radomsku w sprawie wyznaczenia obszaru zdegradowanego i obszaru rewitalizacji Miasta Radomska

#### 1. Zgłaszane uwagi i propozycje zapisów

Lp.	Część dokumentu, do którego odnosi się uwaga (paragraf, rozdział, podrozdział, nr strony, nr załącznika)	Treść uwagi	Uzasadnienie uwagi
1			
2			
3			

#### 2. Charakterystyka podmiotu zgłaszającego uwagi w procesie konsultacji społecznych.

Proszę o wypełnienie metryczki i podpisanie formularza. Uwagi i opinie zgłoszone na niepodpisanym formularzu konsultacji (czytelnie imieniem i nazwiskiem) nie będą rozpatrywane.

<b>Rodzaj interesariusza</b> (proszę zaznaczyć x – możliwość wielokrotnego wyboru)	<input type="checkbox"/> Mieszkaniec obszaru rewitalizacji	
	<input type="checkbox"/> Mieszkaniec pozostałej części miasta	
	<input type="checkbox"/> Właściciel nieruchomości (użytkownik wieczysty) nieruchomości położonych na obszarze rewitalizacji, w tym: <ul style="list-style-type: none"> <li>• spółdzielnie mieszkaniowe,</li> <li>• wspólnoty mieszkaniowe,</li> <li>• towarzystwo budownictwa społecznego (społeczne inicjatywy mieszkaniowe)</li> </ul>	
	<input type="checkbox"/> Podmiot zarządzający nieruchomościami położonymi na obszarze rewitalizacji	
	<input type="checkbox"/> Podmiot prowadzący lub zamierzający prowadzić na terenie Radomska działalność gospodarczą	
	<input type="checkbox"/> Podmiot prowadzący lub zamierzający prowadzić na terenie Radomska działalność społeczną, w tym organizacje pozarządowe i grupy nieformalne	
	<input type="checkbox"/> Jednostka samorządu terytorialnego, w tym jednostki organizacyjne jst	
	<input type="checkbox"/> Organy władzy publicznej	
<input type="checkbox"/> Inne podmioty realizujące na obszarze rewitalizacji uprawnienia Skarbu Państwa		
<b>Imię i nazwisko</b> lub <b>Nazwa instytucji/jednostki/ przedsiębiorstwa</b>		
<b>e-mail*</b>		
<b>Adres siedziby</b> (tylko w przypadku instytucji/jednostki/przedsiębiorstwa)		

\*podanie adresu e-mail jest dobrowolne

Jednocześnie, mając na uwadze § 3 ust. 2 pkt 1 Uchwały Nr XXXIV/281/13 Rady Miejskiej w Radomsku z dnia 31 stycznia 2013 r. (Dz. Urz. Wojew. łódzkiego z 2013 r. poz. 1292) w sprawie określenia zasad i trybu przeprowadzania konsultacji społecznych z mieszkańcami Radomska, oświadczam iż jestem osobą pełnoletnią i jestem mieszkańcem miasta Radomska.

Data i czytelny podpis (imię i nazwisko) osoby wypełniającej formularz: .....