



Zintegrowany
Program Rozwoju Lokalnego
Miasta Radomsko
na lata 2007-2013



Radomsko, 2011

SPIS TREŚCI

CZĘŚĆ I. DIAGNOZA	5
1. AKTUALNA SYTUACJA SPOŁECZNO-GOSPODARCZA NA OBSZARZE OBJĘTYM WDRĄŻANIEM PLANU REWITALIZACJI DLA MIASTA RADOMSKO	6
1.1 Podstawowe dane dotyczące danego obszaru	6
1.1.1 Położenie	6
1.1.2 Powierzchnia	8
1.1.3 Ludność	10
1.2 Rys historyczny	10
1.3 Rys kulturowy	11
1.4 Środowisko przyrodnicze	15
1.4.1 Uwarunkowania ochrony środowiska	23
1.5. Zagospodarowanie przestrzenne	25
1.5.1 Infrastruktura techniczna	25
1.5.2 Własność gruntów i budynków	31
1.6. Gospodarka	37
1.6.1 Tereny inwestycyjne	37
1.6.2 Przemysł i usługi	39
1.7. Sfera społeczna	42
1.7.1 Sytuacja demograficzna i społeczna	42
1.7.2 Warunki i jakość życia mieszkańców	43
1.7.3 Oświata i edukacja	47
1.7.4 Ochrona zdrowia	51
1.7.5 Grupy wymagające wsparcia, pomoc społeczna	55
1.7.6 Rynek pracy	58
1.7.7 Organizacje pozarządowe	61
1.7.8 Kultura, turystyka, sport i rekreacja	65
1.7.9 Miasta partnerskie	74
2. IDENTYFIKACJA NAJWAŻNIEJSZYCH PROBLEMÓW WYSTĘPUJĄCYCH NA OBSZARZE OBJĘTYM ZPRL	76
2.1 Analiza SWOT	78
2.2 Cele ogólne i szczegółowe rozwoju danego obszaru	81
3. NAWIĄZANIE DO STRATEGICZNYCH DOKUMENTÓW DOTYCZĄCYCH ROZWOJU PRZESTRZENNO – SPOŁECZNO – GOSPODARCZEGO KRAJU, REGIONU I GMINY	87
3.1. Narodowe Strategiczne Ramy Odniesienia 2007-2013	87
3.2. Strategia Rozwoju Kraju (SRK) na lata 2007-2015	88
3.3. Strategia Rozwoju Województwa Łódzkiego na lata 2007-2020	90
3.4. Programy Operacyjne	92
3.5. Strategia Rozwoju Miasta Radomsko na lata 2007-2013	94
3.6. Studium uwarunkowań i kierunków zagospodarowania przestrzennego	95
3.7. Miejskowy Plan Zagospodarowania Przestrzennego	95

CZĘŚĆ II. ZAŁOŻENIA PROGRAMU	97
4. ZAŁOŻENIA PROGRAMU REWITALIZACJI	98
4.1. Okres programowania	98
4.2. Zasięg terytorialny rewitalizowanego obszaru i jego diagnoza	98
4.3. Analiza SWOT rewitalizowanego obszaru	109
5. PLANOWANE ZADANIA INWESTYCYJNE OKREŚLONE W ZPRL	111
5.1 Plan działań w latach 2006, 2007-2013 i w latach następnych	111
5.1.1 Działania przestrzenne (techniczno-materialne)	111
5.1.2 Działania gospodarcze	117
5.1.3 Działania społeczne	118
5.1.4 Inne planowane działania	120
5.2 Kryteria realizacji	122
5.3 Oczekiwane wskaźniki efektów realizacji ZPRL	122
5.4 Plan finansowy na lata 2007 – 2013 i na lata następne	129
6. SYSTEM WDRAŻANIA	148
7. SYSTEM MONITOROWANIA, OCENY I KOMUNIKACJI SPOŁECZNEJ	152
Załącznik 1 – Lista projektów realizowanych w ramach Zintegrowanego Programu Rozwoju Lokalnego	156

CZĘŚĆ I

DIAGNOZA



1. AKTUALNA SYTUACJA SPOŁECZNO-GOSPODARCZA NA OBSZARZE OBJĘTYM WDRAŻANIEM PLANU REWITALIZACJI DLA MIASTA RADOMSKO

1.1 PODSTAWOWE DANE DOTYCZĄCE DANEGO OBSZARU

1.1.1 Położenie

Miasto Radomsko położone jest w centralnej Polsce, na południowych obrzeżach regionu łódzkiego (województwo łódzkie), w środkowo – zachodniej części powiatu radomszczańskiego.

Rys. Mapa województwa łódzkiego



Rys. Mapa powiatu radomszczańskiego



Geograficznie znajduje się obrębie Wyżyn Polskich na południu i Nizu Środkowoeuropejskiego, na pograniczu trzech mezoregionów: Wzgórz Radomszczańskich, stanowiących północną część jednostki zwanej Wyżyną Przedborską i Niecki Włoszczowskiej (wchodzących w skład Wyżyny Małopolskiej) oraz Wysoczyzny Bełchatowskiej.

Określają je współrzędne geograficzne od północy 51°01'56"N, od południa 51°06'37"N, od zachodu 19°21'53"E i od wschodu 19°31'19"E.

Położenie w centralnej Polsce ma swoje odzwierciedlenie w odległościach od ważniejszych ośrodków miejskich. Wynoszą one odpowiednio: do Warszawy 190 km, Wrocławia 200 km, Poznania 270 km, Łodzi 90 km, Katowic 110 km i Częstochowy 40 km.

Rys. Położenie Radomska na mapie Polski



Przez miasto przebiega droga krajowa nr 1 Cieszyn – Gdańsk, która w 2012 ma się stać częścią budowanej autostrady A1 z węzłem w Radomsku. Stanowi polską część międzynarodowego szlaku komunikacyjnego E75 Helsinki - Gdańsk - Łódź - Katowice - Budapeszt - Ateny. Krzyżuje się ona tutaj z drogą krajową nr 42 przebiegającą przez obszar czterech województw: opolskiego, śląskiego, łódzkiego i świętokrzyskiego z Kamiennej koło Namysłowa do Rudnika

koło Starachowic. Przez miasto przebiega także droga krajowa nr 91 łącząca Głuchów pod Łodzią z Częstochową, która ma pełnić rolę drogi alternatywnej do autostrady A1, oraz linia kolejowa Katowice – Warszawa (wybudowana w 1846 r. jako Kolej Warszawsko – Wiedeńska).

Rys. Miasto Radomsko na tle powiatu radomszczańskiego



1.1.2 Powierzchnia

Powierzchnia miasta według danych GUS wynosi na dzień 1.01.2011 r. – 51,51 km². W strukturze użytkowania dominują użytki rolne zajmujące 3396 ha powierzchni miasta co stanowi 65,9% a wśród nich grunty orne 2676 ha tj. 51,9% obszaru miasta i 78,8% powierzchni użytków rolnych. Znaczny udział w strukturze użytkowania gruntów zajmują tereny zabudowane i zurbanizowane 1494 ha tj. 29%, lasy i grunty zadrzewione i zakrzewione tylko 167 ha, co stanowi 3,2% a grunty pod wodami 6 ha tj. 0,1%.

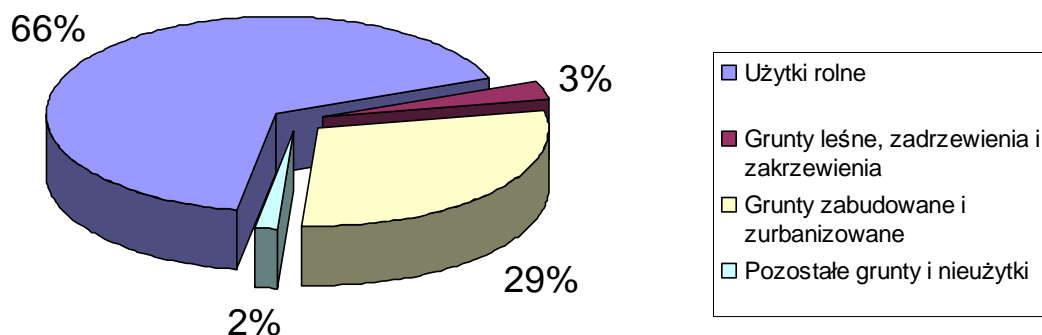
Użytki Rolne w tym szczególnie grunty orne znajdują się przede wszystkim na obrzeżach miasta, w dzielnicach Stobiecko Miejskie, Wymysłówek, Sucha Wieś, Saniki. Widoczny jest niski udział gruntów leśnych, gruntów pod wodami a także brak użytków ekologicznych które mają wpływ na jakość klimatu miejskiego.

Tabela 1. Struktura użytkowania gruntów w mieście Radomsku w 2010 roku w ha

Rodzaj gruntów	w ha	w %
Powierzchnia całkowita	5151	100
Użytki rolne	3396	66,00
w tym		
- Grunty orne	2676	52,00
- Sady	26	0,5
- Łąki trwałe	432	8,4
- Pastwiska	124	2,4
- Inne	138	2,7
Grunty leśne, zadrzewienia i zakrzewienia	167	3,2
Grunty zabudowane i zurbanizowane	1494	29
Grunty pod wodami	6	0,1
Użytki ekologiczne	0	0
Nie użytki	43	0,8
Tereny różne	45	0,9

Źródło: Wydział Geodezji, Budownictwa i Architektury, Starostwo Powiatowe w Radomsku, stan na 01.01.2011r.

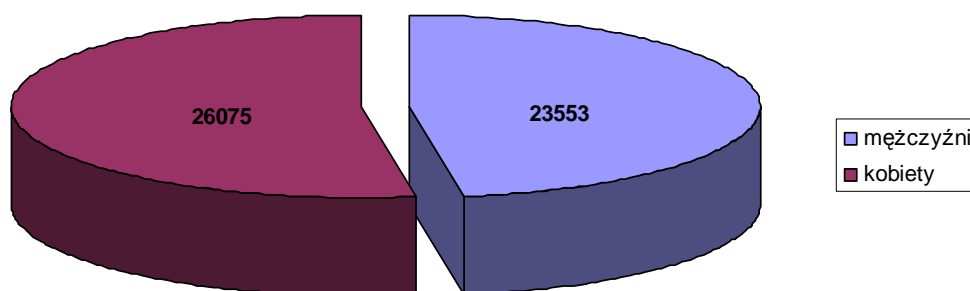
Struktura użytkowania gruntów w Gminie Miasto Radomsko



1.1.3 Ludność

Liczba ludności Radomska zgodnie z danymi Ewidencji Ludności Urzędu Miasta Radomsko na dzień 31.03.2011 r. wynosi 49 628 osób, w tym 26 075 kobiet i 23 553 mężczyzn (47,5% mężczyzn, 52,5% kobiet). Wg danych GUS, gęstość zaludnienia wynosi 945 os/km². Mieszkańcy miasta Radomska stanowią 41,38% mieszkańców powiatu radomszczańskiego.

Liczba ludności miasta Radomsko - stan na dzień 31.03.2011r.



1.2 RYS HISTORYCZNY

Historia Radomska sięga XI wieku. Pierwsza wzmianka w źródłach pisanych pochodzi z roku 1243. W 1266 r. książę Leszek Czarny nadał Radomsku prawa miejskie.

Położenie na pograniczu trzech dzielnic: Małopolski, Wielkopolski i Śląska oraz przebiegający przez miasto szlak handlowy z Niemiec i Śląska na Ruś zapewniały stabilny rozwój. Jako ośrodek regionu rolniczego stanowiło zbożowe centrum handlowe.

W latach 1382 i 1384 Radomsko było miejscem zjazdów generalnych ziem Wielkopolski i Małopolski w celu zabezpieczenia tronu Polski po Ludwiku Węgierskim, gdzie podjęto decyzje o obsadzeniu na nim św. Jadwigi – dzisiejszej patronki miasta.

Mieszkańcy Radomska brali udział w walkach o niepodległość: w powstaniu listopadowym oraz styczniowym.

Wiek XIX, będący okresem uprzemysłowienia ziem polskich przyniósł też zasadnicze zmiany gospodarcze i demograficzne w Radomsku. W 1846 r. przez miasto poprowadzono linię Kolei Warszawsko-Wiedeńskiej. Stanowiło to zachętę dla inwestorów. Powstały wówczas duże fabryki mebli giętych Braci Thonet z Wiednia oraz Braci Kohn. Francuz Piotr Chanove założył fabrykę przemysłu metalurgicznego „Metalurgia”. W ubiegłym wieku powstały także: huta szkła, młyny, browary, zakłady drzewne i metalowe. Następuje znaczny wzrost liczby ludności. W chwili

odzyskania przez Polskę niepodległości w 1918 r. Radomsko było liczącym się lokalnym ośrodkiem gospodarczym, kulturalnym i oświatowym. W 1938 r. w mieście mieszkało prawie 25 tysięcy ludności.

Podczas II wojny światowej znaczna część miasta uległa zniszczeniu. Radomsko od pierwszych miesięcy wojny stało się ośrodkiem konspiracji, powstały też struktury Podziemnego Państwa Polskiego. Wyzwolenie spod okupacji niemieckiej nastąpiło 16 stycznia 1945 roku.

Po zakończeniu wojny nastąpił rozwój gospodarczy miasta według reguł gospodarki centralnie sterowanej. W całym kraju i poza granicami znane są wyroby Zakładów Przemysłu Dzierwiarskiego "Danuta", Huty Szkła Gospodarczego "Rozalia", Fabryki Osi Napędowych, Zakłady Mebli Giętych S.A. i Zakłady Przemysłowe "Metalurgia" (Musiał, Nowakowski, 1989).

1.3 RYS KULTUROWY

Na terenie miasta dobrami kultury są przede wszystkim obiekty wpisane do rejestru zabytków i ewidencji konserwatorskiej.

Obiekty wpisane do rejestru zabytków:

- zabytki nieruchome: Kościoły drewniane i dzwonnice – 2, Kościół farny – 1, Zespół klasztorny (klasztor, kościół i dzwonnica) – 1, Ratusz – 1, Willa fabrykancka – 1, Cmentarz Żydowski – 1, Zagroda tatarska – 1

- zabytki ruchome – 92 w tym: w kościele p.w. św. Lamberta – 35, w kościele p.w. św. Marii Magdaleny – 18, w kościele p.w. św. Rocha – 19, w kościele p.w. Podwyższenia Krzyża Świętego – 20. Zabytki ruchome znajdują się także w Muzeum Regionalnym gdzie wpisane są do Ksiąg inwentarzowych.

Obiekty wpisane do ewidencji konserwatorskiej: 214 obiektów zabytkowych, w tym: zabytki architektury i budownictwa - 206, zabytkowe parki – 2, cmentarze – 6.

Najcenniejsze i najbardziej zachowane zabytki architektury w Radomsku to:

- architektura sakralna: zespół kościoła parafialnego p.w. św. Lamberta, zespół kościoła parafialnego p.w. św. Marii Magdaleny, zespół klasztorny OO. Franciszkanów, Kościół p.w. św. Rocha, kaplica cmentarna p.w. św. Józefa, Kaplica p.w. św. Rozalii;

- budynki użyteczności publicznej: ratusz – obecnie siedziba Muzeum Regionalnego, willa fabrykancka – obecnie jeden z budynków Miejskiej Biblioteki Publicznej, jatki miejskie – obiekt prywatny, dworzec kolejowy, kino – użytkowane przez Ochotniczą Straż Pożarną

- zabytki techniki można odnaleźć na terenie dawnych zakładów przemysłowych czynnych nadal lub częściowo przetrwałych do dziś.

- zabudowa mieszkalna o wartościach kulturowych pochodzi przede wszystkim z XIX i pocz. XX wieku. W centrum jest zwarta jedno lub kilku kondygnacyjna. Występuje także zabudowa z XIX wieku i początku XX wieku o charakterze historycznym – są to pojedyncze, wolnostojące wille. W dzielnicach peryferyjnych zachowało się dużo XIX i XX wiekowej parterowej zabudowy drewnianej.

Najważniejsze zabytki zlokalizowane są w centrum miasta, które zachowało średniowieczny układ z czworobocznym rynkiem i ratuszem.

Stan obiektów dziedzictwa kulturowego

NAZWA ZABYTKU	OPIS ZABYTKU	
<p>Kościół parafialny pw. Św. Lamberta</p> <p>ul. Gabriela Narutowicza 2</p>	<p>Neobarokowy kościół farny pod wezwaniem św. Lamberta powstał w latach 1869-1876 wg projektu Konstantego Wojciechowskiego na miejscu dawnego średniowiecznego. Ma charakter bazyliki z trzema wieżami od frontu. Świątynię zdobi 5 ołtarzy, w tym neorenesansowy ołtarz główny z naturalnej wielkości figurą Chrystusa dłuta A. Pruszyńskiego. W wyposażeniu kościoła najcenniejszymi są obrazy Fransa i Iorysa „Chrystus wśród dzieci” i datowany na 1608r. obraz „Koronowanie cierniem”. 35 zabytków ruchomych wpisanych jest pod nr. Rejestru 144.</p>	
<p>Kościół i klasztor oo. Franciszkanów</p> <p>ul. Gabriela Narutowicza 3</p>	<p>Pierwsza świątynia, znajdująca się na miejscu obecnego klasztoru, ufundowana została prawdopodobnie przez Leszka Czarnego. Po jej zniszczeniu, dzięki Władysławowi Łokietkowi, wybudowano w 1328 roku nową świątynię. Pożary i wojny sprawiły, że od połowy XV wieku przez około 80 lat kościół pozbawiony był opieki zakonników, którzy w tym czasie przebywali w pobliskiej Brzeźnicy. Dopiero hojność królowej Bony pozwoliła im w 1543 r. na powrót do Radomska. Królowa ufundowała nawę kościoła, która spłonęła w pożarze w 1641 r. Odbudowana nawa wraz z gotyckim prezbiterium są najstarszymi z miejskich zabytków;</p>	

<p>Kościół parafialny pw. św. Marii-Magdaleny</p> <p>ul. Marii Konopnickiej 4</p>	<p>Kościół św. Marii Magdaleny oddalony od centrum o ok. 1 km posiada murowane prezbiterium z XVI wieku z zakrystią i zachowanym fragmentem ściany dawnej nawy. W 1789 roku dobudowano szerszą drewnianą nawę o konstrukcji zrębowej i podobną kruchtę. Wewnątrz kościoła są stropy. Budowla przykryta jest dwuspadowym dachem z wieżyczką na sygnaturkę. W ołtarzu głównym znajduje się XIX wieczny obraz św. Marii Magdaleny. W skład wyposażenia kościoła wchodzi także rzeźby z XVII wieku (drewno, polichromia). 18 zabytków ruchomych wpisanych jest pod numerem rejestru 167.</p>	
<p>Kościół parafialny pw. św. Rocha</p> <p>ul. Św. Rocha 234</p>	<p>Poza centrum miasta, w dawnej dzielnicy Stobiecko Miejskie, cennym obiektem architektonicznym jest Kościół p.w. św. Rocha, który należy do najstarszych budowli sakralnych w okolicy. Zbudowany w 1502 r. , restaurowany dwukrotnie w XVIII w. i w 1899 r. Jest to budowla jednonawowa, drewniana (z bali modrzewiowych) o konstrukcji zrębowej. Do prezbiterium przylega zakrystia i kruchta. Dach jest dwuspadowy z wieżyczką na sygnaturkę. Wewnątrz znajduje się krucyfiks z XVIII wieku, 3 ołtarze neobarokowe z XIX wieku. W prezbiterium znajduje się tryptyk gotycko-renesansowy z 1519 r. przedstawiający Świętą Rodzinę. Podczas renowacji przeprowadzonej w 1952 r. przywrócono oryginalny kształt zdobiącym kościół malowidłom. Obok kościoła, w odległości ok. 5 m, znajduje się drewniana dzwonnica z XVIII wieku o konstrukcji słupowej. Wpisano 19 zabytków ruchomych.</p>	
<p>Cmentarz żydowski – kirkut</p> <p>ul. Przedborskiej</p>	<p>Cmentarz (kirkut) został założony w 1816 roku na nagrobek na powierzchni 2 ha. Najstarszy nagrobek (macewa) pochodzi z 1831 r. Podczas II wojny światowej, w latach 1940 - 1943, na cmentarzu miały miejsce liczne egzekucje. Znajduje się tu m. in. zabytkowy nagrobek cadyka Salomona a-Kohen Rabinowicza, który w 1843 roku założył dwór chasydzki w Radomsku.</p>	

<p>Ratusz miejski - Muzeum Regionalne</p> <p>ul. Gabriela Narutowicza 1</p>	<p>Pierwotnie ta najważniejsza w mieście budowla wznosiła się pośrodku rynku, dzisiejszego placu 3 Maja. Pierwszy ratusz, wzniesiony prawdopodobnie około XV wieku, spłonął w pożarze w 1562 roku. Odbudowany, spłonął po raz kolejny w 1624 roku, kiedy to z inicjatywy Lisowczyków, miasto ponownie stanęło w płomieniach. O jego odrestaurowaniu świadczy dokument wystawiony 3 lipca 1643 roku przez Władysława IV: „Ratusz Miejski tutejszy własnym kosztem i pracą mieszkańców ku ozdobie miasta wystawionym został”;</p> <p>Ratusz miejski zgodnie z zaleceniami konserwatora zabytków w chwili obecnej wymaga remontu dachu, który posiada liczne rozszczelnienia.</p>	
<p>Areszt Miejski</p> <p>ul. Gabriela Narutowicza 1</p>	<p>Budynek zachowanego do dnia dzisiejszego aresztu miejskiego w Radomsku powstał w latach 60-tych XIX wieku. Od roku 1975, kiedy władze miejskie opuściły budynek ratusza, przenosząc się do nowej siedziby, całość zabudowy wraz z budynkiem aresztu, przejęło utworzone w 1970 roku Muzeum Regionalnego;</p>	
<p>Kapliczka Św. Rozalii</p> <p>ul. Św. Rozalii</p>	<p>Należy do parafii św. Lamberta. Kapliczka poświęcona św. Rozalii, zbudowana w 1710 roku w czasach epidemii;</p>	
<p>Kino Kinema</p> <p>ul. Gabriela Narutowicza 8</p>	<p>Miejsce związane z osobą Tadeusza Różewicza (poeta, dramaturg, prozaik);</p> <p>Atmosferę kino stanowi zachowany sprzed lat układ wnętrza.</p>	
<p>Kolejowa wieża ciśnień</p>	<p>Po zburzeniu starej wieży w 1914 r. nową wieżę odbudowano w latach 20. w zupełnie innej formie, po drugiej stronie dworca. Wieża nie ma już pierwotnego, spiczastego dachu.</p>	
<p>Stary cmentarz</p> <p>ul. Prymasa Wyszyńskiego</p>	<p>Rzymsko-katolickiej Parafii Świętego Lamberta. Cmentarz powstał w XIX wieku. Pochowani tutaj ludzie wpisali się w historię, nie tylko miasta, swoją społeczną działalnością.</p>	

<p>Willa fabrykancka</p> <p>ul. Gabriela Narutowicza 4</p>	<p>Naprzeciw klasztoru i kościoła franciszkanów znajduje się willa neobarokowa, zbudowana w latach 70-tych XIX wieku w stylu eklektycznym z użyciem form klasycyzujących i neobarokowych. Budynek zachował swą bryłę oraz sztukatorskie ozdoby elewacji. Obecnie zaadoptowana jest na Miejską Bibliotekę Publiczną. Zabytek nieruchomy wpisany pod numerem rejestru 430.</p>	
<p>Chata Tatarska w dzielnicy Stobiecko Miejskie</p> <p>ul. Częstochowska 4</p>	<p>Nieruchomość przy ul. Częstochowskiej 9 (dzielnica Stobiecko Miejskie) jest przykładem zabytkowej zabudowy siedliskowej. Zabudowania frontowe (część prawa – mieszkalna i lewa gospodarcza) wzniesione zostały z bali drewnianych pasowanych. Dach kryty strzechą słomianą. W głębi nieruchomości znajduje się budynek gospodarczy drewniany, kryty strzechą. Całość stanowi unikalną zabudowę siedliskową. Nieruchomość jest parterowa, obecnie niezagospodarowana ale dozorowana. Decyzja o wpisie do rejestru zabytków nosi sygnaturę KL.III-43/12/54 z dnia 22 czerwca 1954r.</p>	

1.4 ŚRODOWISKO PRZYRODNICZE

a) Budowa geologiczna

Pod względem geologicznym obszar miasta położony jest na pograniczu niecki łódzko – mogileńskiej.

W końcu jury ruchy tektoniczne osiągnęły kulminacyjne natężenie i spowodowały powstanie, w osiowej strefie, antyklinalnego wypiętrzenie, zwanego wałem kujawsko – pomorskim lub środkowopolskim. Z obu jego stron towarzyszyły mu równoległe głębokie, synklinalne obniżenia. Jednym z nich była obszerna synklinalna bruzda niecki łódzkiej, którą od jej przedłużenia południowego niecki nidziańskiej, zamykają fałdy świętokrzyskie przedborsko – radomszczańskie.

Wzgórza radomszczańskie charakteryzują się występowaniem wzajemnie przenikających się form czwartorzędowych – utworów pochodzenia glacialnego (na ziemi radomszczańską łądolód wtargnął dwa razy) oraz wychodni skał okresu mezozoicznego. Skałą macierzystą są tu wapień górnourajskie, margle oraz piaskowce dolnej kredy, leżące pod pokładami utworów

czwartorzędowych różnej miąższości. Licznie reprezentowane frakcje piaszczyste i żwirowe utworów czwartorzędowych tworzą zarejestrowane złoża kopalin użytecznych, które są lokalnie eksploatowane. Na południu występują trzeciorzędowe piaski rumoszowe i gliny zwietrzelinowe.

b) Surowce mineralne

Występujące na terenie miasta Radomska surowce naturalne są pochodną przeszłości i konsekwencją budowy geologicznej. Z mezozoiku – głównie z kredy – pochodzą piaski kwarcowe; z kredy i jury wapienie i wapienie margliste oraz piaskowce. Złoża surowców ilastych (gliny ceramiczne) związane są z dolną jurą. W okresie czwartorzędowym powstały złoża ilów i pyłów warwowych, gliny morenowe, piaski, żwiry i pospółki oraz torfy.

Na terenie miasta Radomska brak jest złóż surowców energetycznych i skalnych zaliczanych do grupy tzw. surowców podstawowych.

Na terenie Radomska udokumentowano surowce ilaste ceramiki budowlanej występujące w jednym typie osadów czwartorzędowych – w glinkach zwałowych, w złożu Radomsko I, które ze względu na położenie w granicach obszaru zabudowanego zaliczono do złóż konfliktowych i wykreślono z bilansu zasobów kopalin i wód podziemnych w Polsce.

c) Rzeźba

Podstawowe zręby rzeźby Polski Środkowej zostały ukształtowane w plejstocenie kiedy na ten obszar nasuwał się lądolód. Lądolód wdzierał się na obszar miasta Radomska przynajmniej dwa razy pozostawiając po sobie formy polodowcowe i zarysowując kształt obecnej sieci rzecznej. Po ociepleniu klimatu działalność erozyjna rzek spowodowała rozcięcie osadów i erozję boczną, powstały obecne dna dolin.

Południowo – wschodnia część Radomska położona jest w granicach wysoczyzny polodowcowej starszej (złodowacenia Odry) opadającej coraz to niższymi stopniami morfologicznymi na zachodzie do doliny Radomki, a na południowym – zachodzie do Warty. Charakterystycznymi formami rzeźby są liczne doliny nieckowe oraz kilka głębszych dolin płaskodennych urozmaicających strefę brzegową wysoczyzny. Ta część miasta zbudowana jest przede wszystkim z piasków i żwirów wodnolodowcowych, równin, tarasów i pagórków kemowych, akumulowanych w czasie zaniku lądolodu złodowacenia odrzańskiego.

Północno – zachodnia część miasta leży w obrębie wysoczyzny polodowcowej młodszej (złodowacenie warty) obniżającej się łagodnie na wschodzie w kierunku doliny Radomki, a na

południu do Warty. Charakterystycznymi formami rzeźby tej jednostki geomorfologicznej są wzgórza i pagórki moren czołowych.

Pomiędzy wysoczyznami rozciąga się rozległa równina sandrowa z doliną Radomki przebiegająca południkowo przez środek miasta. Dolina ta bierze swój początek na północy miasta rozległym obniżeniem wytopiskowym o szerokości ok. 1 km, natomiast zwęża się do ok. 100 m w centrum miasta, by ponownie rozszerzyć się na południu do ok. 500 m. w północnym i południowym basenie doliny Radomki utworzyły się równiny torfowe. Prawie płaska powierzchnia równiny obniża się łagodnie w kierunku doliny Warty.

c) Gleby

Gleby ukształtowały się na podłożu skał luźnych, czwartorzędowych. Zbudowane są z różnorodnych osadów piaszczysto – żwirowych oraz glin zwałowych.

W rejonie Radomska pod względem topologicznym wyróżnić można gleby brunatne wylugowane spotykane we wschodniej części miasta, gleby pseudobielicowe okolic Stobiecka Miejskiego i Wymysłówka oraz gleby piaskowe różnych typów genetycznych (pseudobielicowe, rdzawe, brunatne, kwaśne) rejonu Zakrzówka, Suchej Wsi i Bartodziei. W dolinie Radomki występują gleby murszowe i torfiaste zaś w dolinkach mniejszych cieków czarne ziemie, głównie pod użytkami zielonymi.

Tam gdzie skałami macierzystymi były także wyspowo ukazujące się na powierzchni utwory mezozoiczne, skały jurajskie i kredowe powstały rędziny.

Na terenie Radomska brak jest gleb klasy bonitacyjnej I i II natomiast występuje tutaj najwyższy w powiecie radomszczańskim udział procentowy gleb średnich zaliczanych do III i IV klasy bonitacyjnej (77%).

d) Zasoby wodne

Radomsko leży na wysoczyznowym półwyspie stanowiącym główną oś województwa łódzkiego, a wraz ze swoją podstawą zasadniczy jego trzon gdyż przyległe od wschodu i zachodu obszary nizinne są powierzchniowo znacznie mniejsze. Taki układ wpłynął na decydujący kształt sieci rzecznej, w której wysoczyzny pełnią rolę wododziału I rzędu, pomiędzy Odra i Wisłą, którego granica przebiega w okolicach miasta Radomska, leżącego w całości w dorzeczu Odry. Radomsko jest odwadniane bezpośrednimi dopływami Warty jakimi są Radomka, cieki spod Wymysłówka, Ładzic i Strzałkowa (odwadniają łącznie około 95% powierzchni miasta) oraz

ciekami spod Okrajszowa i Wierzbiny należącymi do zlewni Widawki (odwadniają tylko 5% jego powierzchni).

Głównym elementem sieci hydrograficznej miasta jest rzeka Radomka, dopływ prawobrzeżny Warty. Jej długość wynosi 9 km, a spadek 1,65%. Jej dopływy są w zasadzie rowami melioracyjnymi. Niewielkie deniwelacje terenu w granicach zlewni (w obrębie samej doliny wynoszą 15m) oraz pokrycie powierzchni zlewni w dużym stopniu nawierzchniami nieprzepuszczalnymi (obszar intensywnej zabudowy) warunkują ograniczoną infiltrację oraz retencje w dnie doliny. Koryto Radomki jest wąskie i płytkie o charakterze strugi. Zgodnie z opracowaniami fizjograficznymi wahania poziomu wody w rzece nie są zbyt duże i w okresie roztopów wiosennych lub intensywnych opadów atmosferycznych (lipiec) poziom wody podnosi się maksymalnie o 1m nie powodując wylewów rzeki w obrębie dna doliny.

Istotnymi elementami sieci hydrograficznej miasta są małe na ogół sztuczne zbiorniki wodne występujące głównie w rozszerzeniu doliny Radomki poniżej centrum miasta. Są one pozostałością z wydobywania torfów lub gliny.

Wody podziemne znajdujące się pod Radomskiem należą do Głównego Zbiornika Wód Podziemnych (tzw. obszarze górsko – wyżynnej prowincji hydrogeologicznej) nr 408 Niecka Miechowska NW znajdującym się w utworach górnej kredy w ośrodku szczelinowym i szczelinowo porowatym o średniej głębokości ujęć 20 – 130 m i szacunkowych zasobach dyspozycyjnych 466 000 m³/dobę na obszarze wysokiej ochrony.

Miasto położone jest na obszarach bogatych w geologiczne formacje zawierające gorące wody głębinowe. Według dokonanych analiz geologicznych terenu stwierdzono następujące zasoby wód geotermicznych i energii cieplnej:

- zbiornik liasowy - miąższość 160 m zawiera 1,7 km³ i około 5 mln tpu o temperaturze rzędu 40°C do 50°C
- zbiornik wapienia muszlowego - miąższość 170 m zawiera około 0,9 km³ i około 5,6 mln tpu o temperaturze rzędu 65°C do 75°C
- zbiornik dolnotriasowy - miąższość około 80 m zawiera około 0,21 km³ i 1.6 mln tpu o temperaturze 70°C - 80°C.

e) Klimat

Mikroklimat Radomska jest typowy dla środkowej Polski. Cechuje się dużą zmiennością pogody oraz zróżnicowanymi warunkami meteorologicznymi w poszczególnych latach. Średnia temperatura roczna wynosi około 7,8°C z przeważającymi kierunkami wiatrów zachodnim oraz

północno- i południowo-zachodnim. Ponadto cechą charakterystyczną są stosunkowo niewielkie i odznaczające się małą zmiennością wartości opadów rocznych średnio ok. 600mm, z których najwięcej można spodziewać się w lipcu najmniej zimą. Średnia roczna liczba dni z pokrywą śnieżną przekracza 60. Okres wegetacyjny jest dość długi i trwa około 210 dni.

f) Flora i fauna

Geobotaniczny podział Polski dokonany przez W. Szafera zalicza obszar miasta Radomsko do prowincji Niżowo-Wyżynnej, Środkowoeuropejskiej, działu Bałtyckiego, podpodziału Pasa Wyżyn Środkowych, krainy: Północne Wysoczyzny Brzeżne Okręgu Widawskiego.

Zasadniczy zrąb flory tego obszaru tworzą gatunki wielu elementów geograficznych, wśród których dominujący charakter mają rośliny szeroko rozpowszechnione w północnej i środkowej Europie. Wiele jest tu gatunków o charakterze eurosyberyjskim (borówka czarna, siódmaczek leśny i inne gatunki runa leśnego lasów sosnowych i mieszanych; z drzew: sosna zwyczajna i jarzab pospolity). Na wilgotnych łąkach, bagnach i torfowiskach spotyka się wiele roślin północnych (skrzyp błotny, turzyca bagienna, kilka gatunków mchów, gwiazdnica długolistna i bagno zwyczajne). Najliczniej jednak reprezentowane są gatunki mające swoje centrum występowania w Europie Środkowej (buk zwyczajny, grab pospolity, dąb szypułkowy, lipa szerokolistna, klon zwyczajny; z roślin zielonych występuje: turzyca palczasta, zawilec gajowy i szczyr trwały).

Dominującymi siedliskami w dolinie Radomki są łągi i grądy, w których jednak wyraźnie zaznaczają się wpływy antropogeniczne. Lasy i inne zadrzewienia wzbogacone są o gatunki synantropijne, lokalne gatunki roślin charakterystyczne dla występujących zbiorowisk są zastępowane przez rośliny synantropijne. Szata roślinna w dnie doliny ściśle związana jest z warunkami siedliskowymi i użytkowaniem terenu. Zadrzewienia śródpolne oraz lasy cechują się znacznym stopniem degradacji siedlisk co wynika zarówno ze zmiany stosunków wodnych (intensywne melioracje), jak i ich zaniedbania. Zadrzewienia śródpolne mają charakter samosiewów i rozwijają się zwłaszcza na terenach pozostawionych odłogiem.

Najbardziej naturalną formacją roślinną, nierozzerwalnie związaną z polskim krajobrazem są lasy. Zgodnie z kryterium podziału kraju na krainy i dzielnice przyrodniczo-leśne, lasy Nadleśnictwa Radomsko (obejmujące teren m.in. miasta Radomska) położone są w VI Krainie Małopolskiej, dzielnicy 1 Łódzko-Opoczyńskiej, w mezoregionie Piotrkowsko-Opoczyńskim, w zasięgu naturalnego występowania jodły, buka i świerka.

Spośród ok. 167 ha lasów przeważająca część to lasy prywatne. Jedynie dwa obręby położone w obszarze źródłiskowym Radomki tworzące jeden zwarty kompleks leśny o powierzchni 52 ha należą do lasów państwowych i administrowane są przez Nadleśnictwo Radomsko (Regionalna Dyrekcja Lasów Państwowych w Łodzi). W kompleksie tym spotykamy głównie siedliska boru mieszanego świeżego, boru mieszanego wilgotnego i olsu. W drzewostanie dominują sosna, olcha, brzoza i dąb w II i III klasie wieku. Pozostałe gatunki lasotwórcze takie jak: modrzew, świerk, jodła, buk, jesion, grab, topola, osika występują stosunkowo na niewielkich powierzchniach. W podszyciu spotykamy czeremchę, leszczynę, kruszynę i bez czarny.

Lasy prywatne podzielone zostały na 15 obrębów i spotykamy je w południowej części miasta w rejonie Wymysłówka i Suchej wsi oraz na wschodzie w okolicach Elżbietowa obręb nr 28 o powierzchni 19 ha. Pod względem siedliskowym lasy prywatne to przeważnie bory świeże i bory mieszane świeże, z monokulturą sosny w I i II klasie wieku.

Świat zwierząt na terenie miasta nie jest bogaty. Generalnie występują tu gatunki szeroko rozpowszechnione na kontynencie euroazjatyckim. Z ptaków obok gatunków gniazdujących w miastach, na jego obrzeżach można spotkać przedstawicieli następujących gatunków: sójka, dzwonec, świergotek łąkowy i drzewny, słowik rdzawy, kaskawa, kulczyk i dzięcioł polny.

Występują gatunki szeroko rozpowszechnione na kontynencie euroazjatyckim, ssaki: zając szarak, kuna leśna, sarna, dzik. Występują też gatunki o charakterze południowym, reprezentowane głównie przez bogaty świat owadów, a wśród kręgowców: chomiki i nietoperze.

g) Ochrona przyrody

Na terenie miasta Radomska znajdują się następujące pomniki przyrody (wg danych Wydziału Ochrony Środowiska i Rolnictwa Urzędu Miasta w Radomsku, z dnia 18 kwietnia 2011r)

1. Lipa drobnolistna o obwodzie pnia 380 cm rośnie na terenie Cmentarza „Starego” przy ul. Prymasa Wyszyńskiego 42.
2. Lipa drobnolistna o obwodzie pnia 440 cm rośnie na terenie Cmentarza „Starego” przy ul. Prymasa Wyszyńskiego 42.
3. Lipa drobnolistna o obwodzie pnia 430 cm rośnie na terenie prywatnym przy ul. Krańcowej 113 należącym do Pani Anny Bartosik i Pani Danuty Frenel.
4. Dąb szypułkowy o obwodzie pnia 296 cm rośnie na terenie Miejskiej Biblioteki Publicznej przy ul. Narutowicza 4.
5. Dąb szypułkowy o obwodzie pnia 287 cm rośnie na terenie Miejskiej Biblioteki Publicznej przy ul. Narutowicza 4.

6. Dąb szypułkowy o obwodzie pnia 218 cm rośnie na terenie Miejskiej Biblioteki Publicznej przy ul. Narutowicza 4.
7. Dąb szypułkowy o obwodzie pnia 235 cm rośnie na terenie Miejskiej Biblioteki Publicznej przy ul. Narutowicza 4.
8. Dąb szypułkowy o obwodzie pnia 290 cm rośnie na terenie Miejskiej Biblioteki Publicznej przy ul. Narutowicza 4.
9. Klon zwyczajny o obwodzie pnia 210 cm rośnie na terenie Miejskiej Biblioteki Publicznej przy ul. Narutowicza 4.

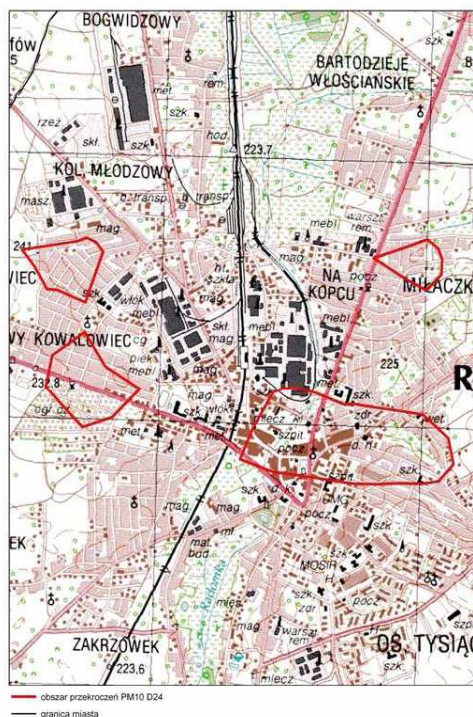
h) Zanieczyszczenie środowiska

- Powietrze

W mieście Radomsku dużym zagrożeniem dla czystości powietrza są główne punktowe źródła zanieczyszczenia powietrza, emisja niska z małych kotłowni lokalnych jak również w mniejszym stopniu szybko rosnąca ilość pojazdów samochodowych.

Zgodnie z informacją Wojewódzkiego Inspektoratu Ochrony Środowiska w Łodzi Delegatura w Piotrkowie Trybunalskim, strefa radomszczańska pod kątem zanieczyszczenia powietrza, w dziedzinie ochrony zdrowia została zakwalifikowana do klasy C, ze względu na ponadnormatywne stężenia pyłu zawieszonego PM10 i ozonu troposferycznego (zarówno pod kątem ochrony zdrowia ludzi jak i roślin), oraz do klasy B ze względu na stężenia dwutlenku azotu. Pozostałe normowane zanieczyszczenia odpowiadały klasie A. Program naprawczy dla miasta ze względu na zanieczyszczenie pyłem zawieszonym PM 10 jest opracowywany przez wojewodę łódzkiego. W dziedzinie ochrony roślin powiat radomszczański zakwalifikowany został do klasy A.

Rys. Obszar przekroczeń dobowej wartości poziomu dopuszczalnego stężenia pyłu PM10 w Radomsku w 2008r.



Źródło: Informacja o stanie środowiska na terenie powiatu radomszczańskiego w 2009 roku, WIOŚ Piotrków Trybunalski

Zwiększające się natężenie ruchu kołowego jest przyczyną dodatkowych zanieczyszczeń powietrza oraz przekroczeń dopuszczalnego poziomu hałasu drogowego. Pewien wpływ na taką sytuację ma również niewłaściwy stan pojazdów w mieście oraz zła nawierzchnia wielu ulic

- Wody

Przeływająca przez miasto rzeka Radomka zgodnie z monitoringiem prowadzonym przez Wojewódzką Inspekcję Ochrony Środowiska w Piotrkowie Trybunalskim w punkcie Dąbrówka posiada V klasę czystości (wody złej jakości). O zaliczeniu rzeki do tej klasy zdecydowały wskaźniki bakteriologiczne, wskaźniki biogenne oraz wskaźnik tlenowy – ChZT-Cr. Niekorzystna klasyfikacja Radomki jest przede wszystkim wynikiem faktu odprowadzania do rzeki o bardzo małym przepływie dużej ilości ścieków komunalnych, opadowych i przemysłowych z terenu miasta Radomska. Ponadto wąskie, zarośnięte koryto rzeki utrudnia swobodny przepływ wody. Sieć wodociągowa Radomska czerpie wodę z ujęcie „Miłaczki” (8 otworów, studni zasilających miejski zakład wodociągowy). Bazuje na wodach piętła górnokredowego, należących do Głównego Zbiornika Wód Podziemnych. Wody tego ujęcia zostały sklasyfikowane przez WIOŚ

w Łodzi jako wody o bardzo dobrej jakości (I klasa). Stwierdzona zawartość żelaza wynosi znacznie poniżej normy, a zawartość manganu obserwowana jest w ilościach śladowych.

Brak utrzymania w sprawności technicznej urządzeń i obiektów melioracyjnych powoduje podwyższenie poziomu wód gruntowych co przy dużych opadach może stanowić zagrożenie podtopieniowe i powodziowe. Obecnie największy problem stanowi niedrożność rowu należącego do urządzeń melioracji wodnych, do którego wprowadzono wody deszczowe skierowane z dzielnicy Kowalowiec, Stobiecko Miejskie, ulic Śląskiej, Mazowieckiej, Ciepłej biegnącego od ulicy Kukuczki przez teren Wymysłówka, a następnie przez teren gminy Ładzice, oraz z terenów podstrefy Łódzkiej Specjalnej Strefy Ekonomicznej Odbudowa wymienionego rowu i budowa zbiorników retencyjnych stanowi obecnie ważną inwestycję w zakresie zabezpieczenia miasta przed podtopieniami i powodzią

- Odpady przemysłowe i komunalne

Na terenie miasta Radomska podstawową metodą usuwania odpadów jest ich wywóz na wysypisko śmieci zlokalizowane w Jadwinówce. Znajdują się tam dwa wysypiska: odpadów niebezpiecznych o powierzchni 5,06 ha i odpadów innych niż niebezpieczne o powierzchni 16,43 ha. Odpady komunalne na terenie miasta gromadzone są w kontenerach, pojemnikach i tradycyjnych śmietnikach. Rocznie na wysypisko wywożone jest 23 tys. ton odpadów komunalnych i przemysłowych. Odpady układane są systemem nadpoziomym i przykrywane izolacyjną warstwą piasku.

W 2001 roku rozpoczęto na terenie miasta selektywną zbiórkę odpadów komunalnych, początkowo były to pojemniki do segregacji odpadów, w 2004 r. wprowadzono system workowy selektywnej zbiórki a od 2007 r. odbierane są od mieszkańców raz na kwartał odpady zużytego sprzętu elektrycznego i elektronicznego. Zebrane odpady podlegają wtórnej segregacji, która jest prowadzona na stanowisku segregacji zlokalizowanym na składowisku w Jadwinówce, oddanym do użytku w 2003 r. Odpady te po wtórnej selekcji i ewentualnym zbelowaniu (papier oraz tworzywa sztuczne) przekazywane są do recyklingu.

1.4.1 Uwarunkowania ochrony środowiska

Działania proekologiczne mają na celu ochronę wód powierzchniowych i podziemnych, racjonalne użytkowanie energii, wody i innych surowców, ograniczenie emisji zanieczyszczeń do

atmosfery, ochronę gleby przed ujemnym oddziaływaniem odpadów oraz ograniczenie powstawania i przenikania do środowiska hałasu i wibracji.

Decydującą rolę w bilansie emisji z miasta odgrywają zanieczyszczenia pochodzące ze spalania paliw. W celu ograniczenia emisji zanieczyszczeń do powietrza na źródłach emisji powinno się instalować urządzenia do redukcji zanieczyszczeń, Do niedawna montowane były jedynie urządzenia do redukcji emisji zanieczyszczeń pyłowych. W ostatnich latach rozpoczęto montaż i eksploatację urządzeń redukujących emisje gazowe.

Poprawę czystości powietrza przyniosłaby również rozbudowa sieci ciepłowniczych oraz gazowniczych, co spowodowałoby wyłączenie z eksploatacji lokalnych kotłowni osiedlowych, które są potencjalnym źródłem emisji oraz ograniczyłoby liczbę palenisk domowych pracujących na bazie węgla kamiennego. W ciągu ostatnich kilku lat na terenie miasta zostało zmodernizowanych kilka kotłowni lokalnych opalanych paliwem stałym, zastępując węgiel gazem.

Należy dążyć do zmniejszenia strat energii wytworzonej poprzez uszczelnienie i usprawnienie sieci przesyłowych, poprawę parametrów energetycznych budynków, w szczególności mieszkalnych (termoizolacja, modernizacja węzłów cieplnych).

Dużą uciążliwością dla miasta jest emisja komunikacyjna (zanieczyszczenie środowiska, hałas), która rozwiązać można przez budowę obwodnicy wokół Radomska i zmianach organizacji ruchu w mieście i na drogach, które prowadziłyby do poprawy płynności przejazdów.

Na obszarach o wysokich walorach przydatności rolniczej należy ograniczyć przeznaczenie gruntów rolnych i leśnych na cele nie związane z gospodarką rolną i leśną (np. na cele mieszkaniowe, letniskowe). Na obszarach o niskiej produktywności rolnej a także na obszarach rekultywowanych należy dążyć do zalesiania obszarów i jednoczesnego wzrostu znaczenia funkcji rekreacyjno-turystycznej. Bardzo niebezpiecznym zanieczyszczeniem gleby są odpady azbestowe – połamany eternit. Bezwzględnie trzeba chronić gleby organiczne (torfowe, mułowo-torfowe, murszowate) położone w dolinie Radomki.

Zachowanie wysokich zasobów wód podziemnych wymaga ciągłej kontroli ich zdolności do odnawiania poziomów eksploatacyjnych oraz prowadzenia rygorystycznej ochrony tych zasobów. Niezwykle skutecznym elementem biernej ochrony wód podziemnych są strefy i obszary ochronne.

Miasto Radomsko charakteryzuje się niskimi zasobami wód powierzchniowych. Brak jest jezior. Wody powierzchniowe w granicach miasta reprezentowane są przez rzekę Radomkę z dopływami oraz niewielkie zbiorniki powierzchniowe, głównie w miejscu eksploatacji gliny i torfu.

Wody rzeki mimo oddania do użytku nowoczesnej oczyszczalni nadal są pozaklasowe. Docelowo mają odpowiadać III klasie czystości. Poprawę stanu czystości wody można będzie osiągnąć po sukcesywnym przyłączaniu osiedli i pojedynczych zabudowań do kanalizacji, jak również wprowadzając w zakładach obiegi zamknięte wody. Degradację wód powierzchniowych i gruntowych powodują niekontrolowane zrzuty ścieków i nieszczelne szamba z okolicznych terenów (co spowodowane jest w dużym stopniu brakiem kanalizacji). Dużym zagrożeniem dla wód jest chemizacja rolnictwa

Na obszarze miasta Radomska należy zmniejszać zagrożenia powodziowe poprzez działania przyczyniające się do zwiększających zasoby wodne regionu, konserwację i naprawę urządzeń melioracyjnych, w tym rowów melioracyjnych zbieraczy drenarskich, wylotów i studzienek drenarskich. Należy zapobiegać dewastacji cieków, obiektów melioracyjnych na terenie miasta. Dewastacja cieków wpływa niekorzystnie na mikroklimat, zieleni, warunki sanitarne i estetyczne terenów zurbanizowanych.

Głównym zadaniem w zakresie kształtowania zasobów leśnych, oprócz ochrony i kształtowania zwartych kompleksów leśnych i podnoszenia odporności i stanu zdrowotnego lasów, powinna się stać odbudowa różnorodności biologicznej regionu. Flora tego terenu, tak jak w całym województwie łódzkim w ostatnich latach poddawana jest silnej antropopresji. Powoduje to wymieranie gatunków, ubożenie ekosystemów i zmniejszenie bioróżnorodności.

W obszarach o ważnym znaczeniu dla klimatu terenów miejskich (przewietrzania terenu) nie należy lokalizować wysokich, zwartych szpalerów drzewostanów.

1.5 ZAGOSPODAROWANIE PRZESTRZENNE

1.5.1 Infrastruktura techniczna

a) Drogi

Według danych na dzień 30.04.2011 r., sieć drogowa w granicach administracyjnych miasta Radomska obejmuje 186,4 km ulic w tym drogi krajowe, które stanowią 18,4 km, wojewódzkie 0,5 km oraz lokalne miejskie o łącznej długości 152,2 km, powiatowe – 21,8 km.

b) Układ komunikacyjny

W układzie komunikacyjnym miasta znajdują się trzy drogi krajowe:

- DK1 Cieszyn Gdańsk – w przyszłości autostrada,

- DK42 Wrocław-Kielce
- DK91 (droga krajowa łącząca Rusocin z Nowymi Marzami oraz Głuchów z Częstochową. Przebiega przez województwa pomorskie, kujawsko-pomorskie, łódzkie i śląskie).

W związku z planowanym przekształceniem DK1 w autostradę, jak również wzrastającą liczbą pojazdów mechanicznych, koniecznym jest przyjęcie koncepcji układu komunikacyjnego, odciążającego centrum miasta i wprowadzającego płynność przejazdu przez miasto.

Ważnym dla miasta elementem będzie zagospodarowanie miejsca obsługi podróżnych na terenie położonym przy węźle Radomsko w kierunku Piotrkowa Trybunalskiego stanowiącym obecnie własność skarbu Państwa.

W latach 2005 – 2006 został wybudowany fragment obwodnicy zachodniej miasta – (odcinek G-K). W ramach inwestycji wybudowano drogę o łącznej długości 3043,35 m wraz z infrastrukturą towarzyszącą (budowa kanalizacji deszczowej, przebudowa: wodociągów, kanalizacji sanitarnej, teletechnicznej i linii energetycznej WN). Ten fragment obwodnicy był też traktowany jako element uzbrojenia terenów inwestycyjnych ponieważ wraz z odcinkiem drogi H-J stanowi dojazd do radomszczańskiej strefy przemysłowej. Oba projekty były współfinansowane ze środków unijnych w ramach ZPORR. Budowa obwodnicy jest kontynuowana. Obecnie realizowana jest budowa odcinka A-C-F, o długości 6344 m – od ulicy Brzeźnickiej przez istniejące rondo „C” do ulicy Sucharskiego oraz odcinek F-L od ulicy Sucharskiego do ulicy Narutowicza. Projekt współfinansowany jest przez Unię Europejską z Europejskiego Funduszu Regionalnego w ramach Regionalnego Programu Operacyjnego Województwa Łódzkiego na lata 2007-2013.

Ważnym elementem układu komunikacyjnego miasta jest ponadto udrożnienie ruchu w centrum miasta poprzez budowę nowych połączeń, w tym tzw. „małej obwodnicy” od ul. Tysiąclecia do ul. Przedborskiej.

c) Komunikacja kolejowa

Przez teren miasta Radomska przebiega linia kolejowa łącząca Warszawę ze Śląskiem, wybudowana w 1848 r. jako kolej warszawsko – wiedeńska, została połączona z siecią kolei niemieckich i austriackich i stała się jedną z większych linii handlowych i komunikacyjnych w Europie.

d) Gospodarka wodno-ściekowa

- Sieć wodociągowa

Miasto Radomsko, za wyjątkiem nielicznych posesji, jest całkowicie zaopatrywane w wodę z wodociągów miejskich. Głębokość położenia wodociągów waha się od 1,5 m do 2,0 m. Sieć wodociągowa uliczna posiada średnice od 50 mm do 150 mm, sieć przesyłowa (magistralna) ma średnice od 200 do 500 mm .

Długość sieci wodociągowej wg stanu na 31.12. 2010 r, wynosiła 146,8 km. Materiały, z których wykonane są wodociągi to PCV, stal, żeliwo oraz niewielka ilość azbestocementu w najstarszych wodociągach.

Tabela 2. Sieć wodociągowa i sprzedaż wody w 2010 r.

Długość sieci wodociągowej [km] (narastająco)	Długość przyłączy wodociągowych [km] narastająco	Sprzedaż wody [m ³] Ogółem Gos. Dom Pozostali [m ³]	Ilość punktów poboru rozliczanych wg stawek socjalno-bytowych	Ilość punktów poboru rozliczanych wg stawek dla pozostałych odbiorców	Ilość zużytej energii [kWh]
146,8	112,05	2126888 1499500 627380	9296	1691	1007065

Źródło: Dane Przedsiębiorstwa Gospodarki Komunalnej w Radomsku

Część wody w 2010 r. tj. 18,7 tys. m³ została zakupiona z ujęcia wody "Kietlin" gmina Radomsko (dla zaopatrzenia odbiorców miasta Radomska mieszkających przy ul. Sikorskiego, Krańcowej i odcinka ul. Sanickiej i Przedborskiej). Ogółem sprzedaż wody wynosiła 2.126,0 tys. m³ /rok w tym dla gospodarstw domowych 1.499,5 tys. m³ /r. co stanowi ~70%. Długość sieci wodociągowej wynosiła 146,8 km., przyłączy wodociągowych 112,05 km., a ich ilość wzrosła o 100 szt.

- Kanalizacja deszczowa

Ulice w centrum miasta posiadają odwodnienie w ulicach wylotowych i głównych, w pozostałej części miasta kanały deszczowe istnieją, są wykonywane obecnie lub przewidziane w planie do realizacji. Średnice kanałów wahają się od 0,2 do 1,4 m. Głębokość posadowienia zależy od warunków terenowych i waha się od 1,0 m do 4,0 m.

- Kanalizacja sanitarna

Sieć kanalizacyjna obejmuje swym zasięgiem centralną i południową część miasta oraz zakłady przemysłowe zlokalizowane na północy.

Długość sieci kanalizacji sanitarnej /bez przyłączy/ wynosi 101,8 km. (stan na 31.12.2010 r)

Ścieki komunalne oczyszczane są w nowoczesnej mechaniczno-biologicznej oczyszczalni ścieków zlokalizowanej w południowo-zachodniej części miasta. Przepustowość oczyszczalni wynosi 30 tys.m³ /d. Średnio na dobę dopływa do oczyszczalni ok.12 tys.m³ /d ścieków. Z oczyszczalni ścieki odprowadzane są do rzeki Radomki. Jakość ścieków odprowadzanych z oczyszczalni jest znacznie lepsza od wymaganych parametrów określonych w pozwoleniu wodno-prawnym.

Do końca grudnia 2010 roku siecią kanalizacji objętych jest 60% aglomeracji.

Tabela 3. Sieć kanalizacyjna roku 2010

Długość sieci kanalizacyjnej [km]	Długość przyłączy kanalizacyjnych [km]	Ilość przyjętych ścieków [m ³]	Ilość odebranych ścieków Ogółem Gos. Dom Pozostali [m ³]	Ilość punktów poboru rozliczanych wg stawek socjalno-bytowych	Ilość punktów poboru rozliczanych wg stawek dla pozostałych odbiorców	Ilość zużytej energii [kWh]	Ilość zużytej energii przez pompownie ścieków [kWh]
101,8	56,13	4631190	2125130 1305000 820130	5180	937	3612724	61829

Źródło: Dane Przedsiębiorstwa Gospodarki Komunalnej w Radomsku

Oczyszczalnia Ścieków przy ul. Spacerowej 247 jest oczyszczalnią mechaniczno -- biologiczną z podwyższonym usuwaniem biogenów, której średnia przepustowość wynosi 23.000 m³ /d (maksymalna 30.000 m³ /d). W 2010 r. przyjęła 4.631.190m³ ścieków (w tym 17.108,22m³ dowożonych), co daje średnio na dobę około 12.6903. Znaczny w porównaniu do lat ubiegłych wzrost ilości przyjętych ścieków związany był z obfitymi opadami w II i III kwartale roku

- Sieć ciepłownicza

Przedsiębiorstwo eksploatuje 32 683,9 mb ciepłociągów o średnicach od ? 20 do ? 400, w tym 5.207,0 mb magistrali ciepłowniczej. 19 393,3 mb to sieć preizolowana wykonana w systemie ZPU Międzyrzecz. Pozostała sieć 13 290,6 mb wykonana jest w systemie tradycyjnym.

Wiek w/w ciepłociągów tradycyjnych mieści się w granicach 20 -- 35 lat. Ciepłociągi z rur preizolowanych były budowane w okresie ostatnich 15 lat.

Tabela 4. Sieć ciepłownicza na terenie Radomska w roku 2010

	Średnica	Długość [mb]
Sieć magistralna	∅ 400	792,0
	∅ 350	282,0
	∅ 300	1 575,0
	∅ 250	331,0
	∅ 200	1 988,0
	∅ 125	239,0
	Razem	5 207,0
Sieć rozdzielcza uliczna i przyłącza do budynków	∅ 250	1 228,0
	∅ 200	1 036,0
	∅ 150	1 103,0
	∅ 125	3 317,3
	∅ 100	3 524,1
	∅ 80	3 502,5
	∅ 65	3 685,5
	∅ 50	3 763,0
	∅ 40	1 286,5
	∅ 32	1 874,5
	∅ 25	2 824,5
	∅ 20	332,0
	Razem	27 476,9

Źródło: Dane Przedsiębiorstwa Gospodarki Komunalnej w Radomsku

e) Gospodarka odpadami

Na terenie miasta Radomska podstawową metodą usuwania odpadów jest ich wywóz na składowisko śmieci zlokalizowane w Jadwinówce. Odpady komunalne na terenie miasta gromadzone są w kontenerach, pojemnikach i tradycyjnych śmietnikach. Rocznie na wysypisko wywożone jest ok. 28 tys. ton odpadów komunalnych i przemysłowych. Odpady układane są systemem nadpoziomym i przykrywane izolacyjną warstwą piasku.

Na koniec grudnia 2010r. zawartych było 10050 umów z kontrahentami na wywóz odpadów stałych oraz 973 umowy na wywóz nieczystości płynnych.

Przyjmowane do ZUOK zmieszane odpady komunalne o kodzie 20 03 01 pochodzą przede wszystkim z terenu powiatu radomszczańskiego (główni dostawcy to m.in.: PGK Sp. z o.o. -

ZOMiT, Remondis, Gminne Zakłady Usług Komunalnych z terenu pow. radomszczańskiego oraz dostawcy indywidualni).

W 2010 roku -- w pierwszym roku działalności ZUOK przyjęto do odzysku sposobem R15 zmieszanych odpadów komunalnych o kodzie 20 03 01 w ilości 28 408,79 Mg a odpadów tzw. opakowaniowych z gr. 15 -- stej w celu doczyszczenia w ilości 1 151,72 Mg.

W związku z prowadzeniem procesu sortowania w/w odpadów wysegregowano oraz odzyskano w 2010 roku n/w ilości następujących odpadów o kodach:

19 12 09 Minerale (np. piasek, kamienie) 8 158,64 Mg - odpad wykorzystywany na cele technologiczne na eksploatowanej kwaterze

19 12 12 -- tzw. frakcja BIO 7 630,58 Mg -- odpad wykorzystywany na cele technologiczne na eksploatowanej kwaterze

19 12 12 -- pozostałość po sortownicza tzw. balast 9 550,58 Mg

W wyniku sortowania odpadów komunalnych o kodzie 20 03 01 oraz doczyszczenia odpadów pochodzących z selektywnej zbiórki odpadów odzyskano i sprzedano następujące ilości odpadów o charakterze surowców wtórnych:

15 01 01 Opakowania z papieru i tektury 408,28 Mg

15 01 02 Opakowania z tworzyw sztucznych 672,61 Mg

15 01 04 Opakowania z metali 176,11 Mg

15 01 07 Opakowania ze szkła 936,66 Mg

Razem 2 193,66 Mg

Odzyskane w/w odpady o charakterze surowców wtórnych po zgromadzeniu partii transportowej sprzedawane są firmom zajmującym się recyklingiem.

Tabela 5. Dane nt odpadów i gospodarki odpadami na terenie ZUOK i składowiska odpadów

	Nazwa odpadów zmieszanych (Mg)	Kod/grupa	Ilość Mg
	Zmieszane odpady komunalne	200301	28 408,79
	Odpady opakowaniowe z grupy	15	1 151,72
	Inne odpady		285,23
	Skierowane do sortowania	RAZEM	29 845,74
Po procesie sortowania w/w odpadów wysegregowano oraz odzyskano następujące ilości odpadów o kodach			
	Minerale	191209	8 158,64
	Frakcja BIO	191212	7 630,58
	Pozostałość sortownicza	121212	9 550,58
		RAZEM	25 339,80

Po sortowaniu odpadów komunalnych oraz doczyszczania odpadów o charakterze surowców wtórnych uzyskano			
	Opakowania z papieru i tektury	150101	408,28
	Opakowania z tworzyw sztucznych	150102	672,61
	Opakowanie z metali	150104	176,11
	Opakowania ze szkła	150107	936,66
	Inne		22,32
		RAZEM	2 215,98
	Straty procesowe	RAZEM	2 289,96
Przyjęte do składowania metodą D5 w tym:			
	Balast posortowniczy z odzysku z zmieszanych odpadów komunalnych oraz grupy 15 i innych odpadów		9 550,58
	Inne odpady kierowane bezpośrednio do składowania		19 085,74
		RAZEM	28 636,32
Inne odpady przyjęte do odzysku metodą R3			
	Zewnętrzna frakcja BIO i zielona skierowana bezpośrednio na płytę do kompostowania		60,36
W celu odzysku sposobem R14 przyjęto na składowisko odpady z			
	Frakcja mineralna (odzyskana na sicie bębnowym)	191209	8 158,64
	Stabilizat (z frakcji BIO) 7690,94 – straty procesowe		4 564,49
	Inne odpady		1 463,85
		RAZEM	14 186,98
Łącznie przyjęto do ZUOK			50 455,69
	Kierowane do sortowania		29 845,74
	Kierowane bezpośrednio do składowania		19 085,74
	Inne odpady		1 463,85
	Zewnętrzna frakcja bio i zielona		60,36

Źródło: Dane Przedsiębiorstwa Gospodarki Komunalnej w Radomsku

1.5.2 Własność gruntów i budynków

a) Własność nieruchomości – budynki mieszkalne

W 2007 roku, liczba nieruchomości w których udział posiadało miasto Radomsko wynosiła 1629 mieszkań w których 73,5% tj. 1197 mieszkań stanowiły własność gminy miasta we wspólnotach, 14,4% tj. 236 mieszkań własność miasta, 9,8% tj. 161 mieszkań w samoistnym posiadaniu miasta i 2,1% tj. 35 mieszkań będących współwłasnością miasta i osób prywatnych.

Spośród 1629 mieszkań w których udział posiadało miasto 95,5% wyposażone było w wodę, 94,2% w kanalizację, 41,3% w CO, 2,6% w CCW, 52,0% w gaz, 80,9% w łazienkę i 84,1% w WC.

Tabela 6. Wyposażenie budynków mieszkalnych wg typów nieruchomości w których udział posiada miasto Radomsko, stan na 2007 rok

Typ nieruchomości	Mieszkania ogółem	Wyposażenie						
		woda	kanalizacja	CO	CCW	gaz	łazienka	WC
Własność gminy miasta Radomska we wspólnotach	1197	1197	1188	666	43	848	1152	1167
Własnością gminy miasta Radomska	236	168	157	7	0	0	71	75
Samoistne posiadanie gminy miasta Radomska	161	156	156	0	0	0	77	102
Współwłasność gminy miasta Radomska i innych osób	35	35	35	0	0	0	18	26
Ogółem	1629	1556	1536	673	43	848	1318	1370

Źródło: Dane Komisji Mieszkalnictwa TBS, na dzień 31.12.2007 r.

W 2010 roku natomiast, wg danych Towarzystwa Budownictwa Społecznego w Radomsku, wskaźniki te zostały zwiększone o następujące wartości:

Tabela 7. Wyposażenie budynków mieszkalnych wg typów nieruchomości w których udział posiada miasto Radomsko, stan na 2010 rok

Typ nieruchomości	Mieszkania ogółem	Wyposażenie						
		woda	kanalizacja	CO	CCW	gaz	łazienka	WC
Własność gminy miasta Radomska we wspólnotach	495	495	489	245	20	315	421	410
Własnością gminy miasta Radomska	295	265	244	12	5	0	117	139
Samoistne posiadanie gminy miasta Radomska	112	103	103	0	0	0	48	65
Współwłasność gminy miasta Radomska i innych osób	33	33	33	0	0	0	12	16
Ogółem	935	896	869	257	25	315	598	630

Źródło: Dane Komisji Mieszkalnictwa TBS, na dzień 31.12.2010 r.

Tabela 8. Własność nieruchomości w których udział posiada miasto Radomsko

Typ nieruchomości	Budynki	Mieszkania ogółem			Lokale użytkowe	Powierzchnia działki m ²	Powierzchnia zabudowy m ²	Powierzchnia użytkowa m ²		Powierzchnia mieszkalna m ²		Powierzchnia usługowo – handlowa m ²
		Gminy	prywatne	socjalne				ogółem	gminy	ogółem	gminy	
Własność gminy miasta Radomska we wspólnotach	51	900			30	71043,35	21611,08	51267,81	19859,23	33933,57	14342,87	1679,12
		484	405	11								
Własnością gminy miasta Radomska	53	295			28	55254	10492,96	11174,56	11174,56	8215,39	8215,39	947,72
		169	-	126								
Samoistne posiadanie gminy miasta Radomska	23	144			14	13503	3338,90	5606,08	5606,08	3481,56	435,77	601,61
		111		33								
Współwłasność gminy miasta Radomska i innych osób	6	33			9	3167	859,55	2123,63	2123,63	795,94	298,71	509,87
		32		1								
Ogółem	133	1517			81	142967,35	36302,49	70172,08	38763,50	46426,46	23292,74	3738,32
		797	549	171								

Źródło: Dane Komisji Mieszkalnictwa TBS, na dzień 31.12.2010 r.

b) Własność gruntów

W mieście Radomsku (stan na 31.12.2010r.), powierzchnia ewidencyjna gruntów wynosi 5151 ha. Największą powierzchnię mają grunty należące do osób fizycznych 3635 ha tj. 70,6% i grunty gmin i związków między gminnych z wyłączeniem gruntów przekazanych w użytkowanie 614 ha tj. 11,9%.

Najwięcej użytków rolnych należy do osób fizycznych – 86% oraz gmin i związków międzygminnych z wyłączeniem gruntów przekazanych w użytkowanie, tj. 8%.

Grunty leśne, zadrzewienia i zakrzewienia w 61,1% należą do osób fizycznych, 31,2% do Skarbu Państwa z wyłączeniem gruntów przekazanych w użytkowanie wieczyste i 4,2% do gmin i związków między gminnych z wyłączeniem gruntów przekazanych w użytkowanie.

Grunty zabudowane i urbanizowane należą przede wszystkim w 38,9% do osób fizycznych, 19,9% do gmin i związków między gminnych z wyłączeniem gruntów przekazanych w użytkowanie, w 14,1% do Skarbu Państwa przekazane w użytkowanie wieczyste i 5,4% do Skarbu Państwa z wyłączeniem gruntów przekazanych w użytkowanie wieczyste.

Tabela 9. Własność ewidencyjna gruntów według grup rejestrowych w mieście Radomsku w 2010 roku w ha

Lp	Grupy rejestrowe	Powierzchnia ogólna w ha	Użytki rolne						Grunty leśne, zadrzewienia i zakrzewienia	Grunty zabudowane i zurbanizowane	Grunty pod wodami	Użytki ekologiczne	Nieużytki	Tereny różne
			Grunty orne	Sady	Łąki trwałe	Pastwiska	Inne	Razem						
1	Grunty Skarbu Państwa z wyłączeniem gruntów przekazanych w użytkowanie wieczyste	181	26	0	1	1	6	34	54	81	5	0	2	5
2	Grunty SP przekazane w użytkowanie wieczyste	216	4	0	1	0	0	5	0	211	0	0	0	0
3	Grunty spółek SP, przedsiębiorstw państwowych i innych państwowych osób prawnych	0	0	0	0	0	0	0	0	0	0	0	0	0
4	Grunty gmin i związków między gminnych z wyłączeniem gruntów przekazanych w użytkowanie	614	211	0	44	14	3	272	7	298	1	0	8	28
5	Grunty gmin i ich związków przekazane w użytkowanie wieczyste	155	18	0	15	0	0	33	0	122	0	0	0	0
6	Grunty, które są własnością samorządowych osób prawnych oraz grunty których właściciele są nieznani	0	0	0	0	0	0	0	0	0	0	0	0	0
7	Grunty osób fizycznych	3635	2320	26	341	107	128	2922	102	569	0	0	30	12
8	Grunty spółdzielni	32	15	0	7	0	0	22	1	9	0	0	0	0
9	Grunty kościołów i związków wyznaniowych	35	10	0	3	0	0	13	0	21	0	0	1	0
10	Wspólnoty gruntowe	0	0	0	0	0	0	0	0	0	0	0	0	0
11	Grunty powiatów z wyłączeniem gruntów przekazanych w użytkowanie	58	1	0	0	0	0	1	0	57	0	0	0	0
12	Grunty powiatów przekazanych w użytkowanie wieczyste	0	0	0	0	0	0	0	0	0	0	0	0	0

13	Grunty województw z wyłączeniem gruntów przekazanych w użytkowanie	0	0	0	0	0	0	0	0	0	0	0	0	0
14	Grunty województw przekazane w użytkowanie wieczyste	0	0	0	0	0	0	0	0	0	0	0	0	0
15	Grunty będące przedmiotem własności i władania osób innych osób	225	71	0	20	2	1	94	3	126	0	0	2	0
16	Powierzchnia ewidencyjna	5151	2676	26	432	124	138	3396	167	1494	6	0	43	45

Źródło: Wydział Geodezji, Budownictwa i Architektury, Starostwo Powiatowe w Radomsku, stan na 31.12.2010

1.6 GOSPODARKA

1.6.1 Tereny inwestycyjne

Właścicielem terenów inwestycyjnych o łącznej powierzchni 130ha, usytuowanych w sąsiedztwie drogi krajowej nr 1 łączącej Warszawę z Katowicami jest Miasto Radomsko. Tereny mają bezpośrednie połączenie z drogami krajowymi i lokalnymi. Oferowane obszary są niezabudowane, ekologicznie czyste i mają bardzo dobrą dostępność transportową.

Do głównych inwestorów należą: Leitz, Indesit, Jysk, Bora, Press-Glas, Aquila, Frigo Logistics, Padav, HSV, Cortizo, Inkomet, Barda.

Projektowany kształt działek inwestycyjnych zależy od potrzeb inwestorów. Obecnie, oferowane grunty mają dostęp do dróg, węzła energetycznego, systemu wodnego, systemu ścieków sanitarnych, systemu wód opadowych, sieci gazowej i linii telefonicznej. Planowana jest również budowa bocznicy kolejowej lub terminala przeładunkowego.

W granicach działki istnieje podstrefa zarządzana przez **Łódzką Specjalną Strefę Ekonomiczną**. Centralna, strategiczna lokalizacja Radomska w obrębie krajowych i europejskich granic czyni tereny bardzo atrakcyjnymi dla rozwoju biznesu o zasięgu światowym. Władze lokalne Radomska sukcesywnie poprawiają atrakcyjność terenów inwestycyjnych, poprzez sporządzanie szczegółowej technicznej dokumentacji oraz unowocześnianie i rozwój infrastruktury technicznej i transportowej.



Infrastruktura:

Woda: dostępna, sieci wodociągowe przylegają do działek

Elektryczność: dostępna, sieć bezpośrednio do działek inwestycyjnych

Sieć kanalizacyjna: system sieci jest gotowy oraz połączony z oczyszczalnią ścieków

Gaz: system gazowy jest gotowy i ciągle unowocześniany. Każdy inwestor może korzystać z sieci gazowej.

Droga Krajowa nr 1: przylega do strefy inwestycyjnej (wg planów, do 2012r droga krajowa nr 1 będzie modernizowana do standardów autostrady)

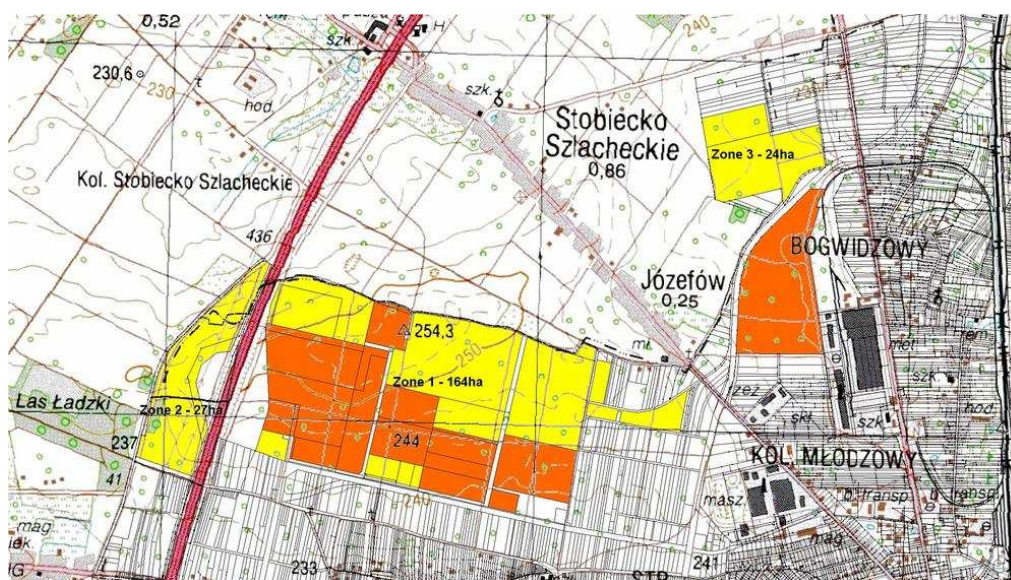
Przez strefę inwestycyjną przebiega droga krajowa nr 42 i drogi lokalne. Wszystkie drogi są drogami utwardzonymi i dostosowanymi do ruchu pojazdów ciężkich.

Lotniska: Katowice – 90km, Łódź – 90km, Warszawa – 190km



Właścicielem terenów jest Miasto Radomsko (status prawny uregulowany w księdze wieczystej KW 56334 prowadzonej przez Sąd Rejonowy w Radomsku).

Możliwe rodzaje inwestycji: w zgodzie z planem zagospodarowania przestrzennego: przemysł, składy, usługi – maksymalna wielkość zabudowy do 80% (przemysł), 60% (usługi)



Legenda:

■ – tereny zajęte ■ – tereny wolne

Łódzka SSE oferuje inwestorom zarówno atrakcyjne tereny niezabudowane pod inwestycje typu "greenfield", jak i budynki do zagospodarowania. Działając w Strefie inwestor ma możliwość skorzystania z pomocy publicznej, umożliwiającej zwrot nawet 70% poniesionych nakładów inwestycyjnych. Pomoc ta przyznawana jest na zasadach dostosowanych do przepisów Unii Europejskiej odnośnie konkurencji.

1.6.2 Przemysł i usługi

Radomsko posiada dobrze rozwinięty sektor Małych i Średnich Przedsiębiorstw, obejmujący branże: meblarską, metalurgiczną, spożywczą i inne. Jest on obecnie głównym fundamentem gospodarczym w mieście. Dominującym kierunkiem działalności gospodarczej zlokalizowanej w Radomsku według zadeklarowanych wpisów jest działalność handlowa (ok. 35% wszystkich jednostek gospodarczych). Na drugim miejscu znajduje się budownictwo (ponad 10%), a następnie produkcja mebli (296 zakładów stolarskich).

Niewątpliwie najbardziej znaczącym czynnikiem wpływającym na rozwój gospodarczy miasta jest 164 ha strefa inwestycyjna zlokalizowana na obrzeżach miasta, ok. 5 km od centrum (opisana w rozdziale 1.6.1)

W Łódzkiej SSE zlokalizowane są następujące firmy: Indesit, Bora, Padav, Press-Glas, Frigo Logistics, Aquila, Barda (2010r. - HSV, Cortizo). Niewątpliwie firmy te w swoich decyzjach lokalizacyjnych uwzględniło korzyści położenia miasta, w tym jego centralne położenie w kraju oraz dobrą dostępność komunikacyjną. Poza zakładami mieszczącymi się w Strefie Ekonomicznej do największych należy zaliczyć także:

- Ball Packaging Europe Radomsko (producent opakowań)
- Zakłady Mebli Giętych FAMEG S.A.
- Leitz Sp. z o.o. (producent pił tarczowych, noży i wiertła)
- Metalurgia S.A.
- Jysk sp. z o.o. (wyposażenie wnętrz)
- Fabryka Osi Napędowych S.A.
- Barda Sp. z o.o. (produkcja, handel, usługi)
- Okręgowa Spółdzielnia Mleczarska
- PUH Wiktor s.j. (hurtownia materiałów budowlanych, usługi budowlane)
- P.P.U.B. Inkomet (produkcja konstrukcji stalowych)
- Firma Zaopatrzenia Korner (kompleksowa obsługa przemysłu meblarskiego)
- AMCOR PET Packing Polska Sp. z o.o. (producent opakowań)
- HADLEY Radomsko (producent profili stalowych)
- SDobosz (budownictwo i produkcja)
- Konstalex Sp. z o.o. (produkcja ciężkich konstrukcji stalowych)

Większość firm prosperujących w mieście, które powstały z przekształcenia innych, mających kilkunastoletni staż w mieście, odznacza się prężnością (np. OSM Radomsko), wielkością, innowacyjnością, unikatowością produktów (np. Fameg). Wiele z nich ma zasięg międzynarodowy i eksportuje swoje wyroby. Istnieją tu także przedsiębiorstwa zagraniczne, od kilku lat związane z miastem (np. Jysk) obok tych, które zaczęły funkcjonować niedawno, rozbudowują się (np. Leitz) dopiero powstają.

Profil gospodarczy Radomska złożony jest z wielu różnych elementów. Tradycje mniejszego ośrodka przemysłowego przejawiają się w obecności wielu przedsiębiorstw. Podstawowe branże zlokalizowane na obszarze Radomska to:

- przemysł meblowy,
- handel detaliczny i hurtowy
- produkcja opakowań
- usługi budowlane
- oddziały i filie banków
- firmy ubezpieczeniowe
- instytucje leasingowe i kredytowe
- drobne usługi bytowe (motoryzacyjne, informatyczne)

Niewątpliwie duży potencjał rozwojowy tkwi w jednostkach gospodarczych branży stolarskiej i meblowej, które już przekształciły się w firmy działające na rynku krajowym, a nawet międzynarodowym. Dobre perspektywy wydają się mieć wytwórcy opakowań oraz świadczący usługi budowlane, gdyż są to branże rozwojowe w całej gospodarce polskiej. Rozwój dużych przedsiębiorstw w miastach stosunkowo łatwo dostępnych komunikacyjnie (Łódź, Częstochowa, Aglomeracja Górnośląska) może być szansą dla małych firm kooperujących z nimi, wytwarzających półprodukty. Można liczyć na zainteresowanie przedsiębiorców działalnością na terenach Radomska, tańszych, rozległych, dobrze skomunikowanych, pod warunkiem, iż będą dobrze wypromowane.

W 2010r, na obszarze gminy działalność prowadziło 3794 podmiotów gospodarczych (dane na dzień 31.12.10 r.) Od 2009 roku liczba ta wzrosła o ponad 370 podmiotów. Struktura podmiotów gospodarki na dzień 31.12.2010r. działających w Radomsku przedstawia się następująco:

Tabela 10. Liczba podmiotów gospodarczych w poszczególnych sektorach gospodarki

Kategoria	Ilość podmiotów		%	
	2008	2010	2008	2010
Sektor prywatny ogółem	3423	3794	100	100
Budownictwo	237	409	6,92	10,8
Handel detaliczny, hurtowy i okrężny	1186	1312	34,65	34,6
Ochrona zdrowia i Pomoc społeczna	163	202	4,76	5,3
Produkcja mebli	210	296	6,13	7,8
Sprzedaż i naprawa samochodów	132	161	3,85	4,2
Transport lądowy	110	168	3,21	4,4
Pozostałe	1385	1246	40,46	32,9

Źródło: Ewidencji Działalności Gospodarczej

W gospodarce miasta zdecydowanie przeważa zatrudnienie w sektorze prywatnym, co dobrze świadczy o perspektywach rozwojowych miasta, mającego już za sobą konieczne zmiany restrukturyzacyjne. Działalności, które nie wytrzymały konkurencji w warunkach gospodarki rynkowej już nie istnieją, a profil gospodarczy Radomska powstaje teraz częściowo na ich bazie (majątku trwałym, kontaktach) oraz w oparciu o zupełnie nowe przedsiębiorstwa.

W sektorze usług dla biznesu w Radomsku działają następujące podmioty: banki (w tym: Bank Pekao SA, Bank Spółdzielczy, Dominet Bank S.A, Euro Bank S.A., Genin Bank S.A., ING Bank Śląski, Lucas Bank S.A., Pekao BP), franchising, firmy konsultingowe, biura rachunkowe, doradcy podatkowi, ubezpieczenia, leasing

Ponadto urząd miasta w Radomsku prowadzi następujący rodzaj działalności:

- Lokalne Okienko Przedsiębiorczości – ich rola polega na udzielaniu małym i średnim przedsiębiorcom oraz osobom rozpoczynającym działalność gospodarczą podstawowej informacji o działaniach i ofercie PARP, Punktów Konsultacyjnych oraz sieci Krajowego Systemu Usług dla Małych i Średnich Przedsiębiorstw (KSU), a także o dostępnych programach wsparcia. Informacje te są przekazywane za pośrednictwem materiałów informacyjnych, ulotek, broszur, itp.

1.7 SFERA SPOŁECZNA

1.7.1 Sytuacja demograficzna i społeczna

Liczba ludności w Radomsku według danych Ewidencji Ludności Urzędu Miasta Radomsko wynosi na dzień 31.03.2011 r. 49 628 osób, w tym 26 075 kobiet i 23 553 mężczyzn.

Poniższa tabela zawiera dane dotyczące liczby ludności w latach 2000-2011. porównując dane, zauważalny jest spadek ogółu mieszkańców. Podobna tendencja występuje w innych miastach województwa.

Tabela 11. Stan liczby ludności miasta Radomska w latach 2000-2011 (stan na 31.03.2011r.)

	2000	2005	2010	2011
Ogółem	51.988	50.853	49.801	49.628
Kobiety	27.000	26.635	26.121	26.075
Mężczyźni	24.988	24.218	23.680	23.553

W tym:

<i>Pobyt stały</i>				
Ogółem	51.350	49.792	48.520	48.218
Kobiety	26.710	26.152	25.490	25.364
Mężczyźni	24.610	23.640	23.030	22.854
<i>Pobyt czasowy</i>				
Ogółem	513	1.061	1.281	1.410
Kobiety	248	483	631	711
Mężczyźni	265	578	650	699

Źródło: opracowanie własne na podstawie danych z Urzędu Miasta Radomsko

Struktura wieku ludności pokazuje iż największą grupę ludności stanowią osoby w wieku produkcyjnym, jest to ok. 63% ogółu. Obserwuje się jednak zmniejszanie ludności w wieku przedprodukcyjnym oraz zwiększanie ilości w wieku poprodukcyjnym. Oznacza to niekorzystną tendencję demograficzną. Utrzymujący się ujemny przyrost naturalny także świadczy o zahamowaniu rozwoju populacji miasta.

Tabela 12. Struktura wieku ludności z uwzględnieniem wieku

ROK	0-18	19-65 mężczyźni	19-60 kobiety	Wiek poprodukcyjny
2000	12.388	16.124	15.597	7.652
2005	10.580	16.241	15.941	8.091
2009	9.652	16.372	15.372	8.686

Źródło: opracowanie własne na podstawie danych z Urzędu Miasta Radomsko

Saldo w ruchu naturalnym jest ujemne. Znaczący wzrost emigracji za granicę jest prawdopodobnie związany z szerszą falą emigracji za pracą w kraju i pozostawaniem tam niektórych na pobyt stały.

1.7.2 Warunki i jakość życia mieszkańców

a) Zasoby mieszkaniowe

Wielkość zasobów mieszkaniowych gminy systematycznie się powiększa. Zwłaszcza utworzenie Towarzystwa Budownictwa Społecznego spowodowało wzmożony ruch budowlany.

Tabela 13. Zasoby mieszkaniowe TBS w Radomsku

Zasoby mieszkaniowe zamieszkane wg rodzaju własności	1995	2000	2006	2010
Mieszkania	16642	17097	18003	929
Izby	56088	58277	64952	bd
Powierzchnia użytkowa mieszkań	943962	990734	1165041	39146,97
Własność gminy				
Mieszkania	1229	1007	568	812
Izby	3302	3864	1318	bd
Powierzchnia użytkowa mieszkań (m ²)	50123	41681	22674	33157,42
Własność TBS				
Mieszkania	-	-	531	117
Izby	-	-	1450	5989,55
Powierzchnia użytkowa mieszkań (m ²)	-	-	24300	5989,55

Źródło: Dane TBS w Radomsku

b) Bezpieczeństwo

W obszarze bezpieczeństwa w mieście działają następujące jednostki:

- Komenda Powiatowa Policji
- Straż Miejska
- Komenda Powiatowa Państwowej Straży Pożarnej
- Zarząd Powiatowy Związku Ochotniczych Straży Pożarnych RP

Dane statystyczne dotyczące zagrożeń na terenie miasta, pochodzące od wymienionych jednostek, przedstawiają się następująco. Jednym z najpoważniejszych i najbardziej powszechnych zagrożeń są zdarzenia i wypadki drogowe. Ich liczba utrzymuje się ciągle na wysokim poziomie choć w ostatnim roku obserwuje się niewielkie zmniejszenie liczby wypadków. O 15% zwiększyła się natomiast liczba kolizji.

Tabela 14. Ilość zdarzeń drogowych na terenie miasta Radomska.

Miesiąc	Wypadki	Zabici	Ranni	Kolizje
2009	131	2	170	597
2010	106	3	127	685
spadek/wzrost %	-19%	+50%	-25%	+15%

Źródło: Dane KPP w Radomsku na dzień 30.04.2011 r.

Tabela 15. Główni sprawcy zdarzeń drogowych i ofiary – Radomsko

Sprawcy	Rok	Wypadki		Zabici		Ranni		Kolizje	
		Ogółem	%	Ogółem	%	Ogółem	%	Ogółem	%
kierujący									
	2006	22	79	1	25	36	92	293	74
	2007	50	84,7	6	85,7	65	89	199	74,2
	2008	46	88,5	2	100	60	90,9	214	81,4
	2009	104	79	1	50	141	83	519	87
	2010	100	94	2	67	122	96	569	83
inne przyczyny									
	2006	2	7	1	25	1	3	80	20
	2007	1	1,7	0	-	1	1,4	60	22,4
	2008	0	-	0	-	0	-	41	15,6
	2009	5	4	0	-	5	3	67	11
	2010	0	-	0	-	0	-	100	15
piesi									
	2006	4	14	2	50	2	5	1	0
	2007	8	13,5	1	14,3	7	9,6	3	1,1
	2008	6	11,5	0	-	6	9,1	4	1,5
	2009	22	17	1	50	24	14	4	1
	2010	5	5	1	33	4	3	3	-

Źródło: Dane KPP w Radomsku na dzień 30.04.2011 r.

Głównymi przyczynami wypadków drogowych z winy kierujących są: niedostosowanie prędkości do warunków ruchu, nieprawidłowe przejeżdżanie przejść dla pieszych oraz nie udzielenie pierwszeństwa przejazdu. Wśród przyczyn wypadków z udziałem pieszych dominuje przekraczanie jezdni w miejscu niedozwolonym. Najbardziej zagrożoną grupą użytkowników dróg byli użytkownicy samochodów a kolejną byli piesi.

Tabela 16. Rodzaje zdarzeń drogowych w roku 2010

Rodzaj zdarzenia	wypadek	zabici	ranni	kolizje
Najeżdżenie na barierkę	0	0	0	3
Najeżdżenie na drzewo	1	0	1	2
Najeżdżenie na pieszego	23	1	25	10
Najeżdżenie na zaparkowany pojazd	3	1	2	84
Najeżdżenie na słup, znak	3	0	5	26
Najeżdżenie na zwierzę	0	0	0	13
Najeżdżenie na zaporę kolejową	0	0	0	2
Wywrócenie pojazdu	9	0	11	9
Zderzenie boczne pojazdów	50	1	62	257
Zderzenie czołowe pojazdów	7	0	11	21
Zderzenie tylne pojazdów	10	0	10	177
Najeżdżenie na dziurę	0	0	0	68
Wypadek z pasażerem	0	0	0	0
Inne	0	0	0	13

Źródło: Dane KPP w Radomsku na dzień 30.04.2011 r.

Wg danych Komendy Powiatowej Policji w Radomsku, za najbardziej niebezpieczne skrzyżowania należy uznać skrzyżowania na ul. Narutowicza (droga K-91), na której w r.2010 doszło łącznie do 70 wypadków/kolizji jak również ul. Brzeźnicka (droga K- 42) – 66 zdarzeń. Szczegółowy wykaz przedstawia poniższa tabela.

Tabela 17. Miejsca niebezpieczne /skrzyżowania, odcinki/ odnotowane w 2010 roku

Skrzyżowanie lub ulica, odcinek drogi (km)	Wypadki		Zabici		Ranni		Kolizje	
	2008	2010	2008	2010	2008	2010	2008	2010
ul. Brzeźnicka droga K- 42	3	8	0	0	3	9	20	58
ul. Reymonta droga miejska	3	4	0	0	3	4	3	23
ul. Narutowicza droga K-91	2	14	0	0	2	16	9	56

Źródło: Dane Komendy Powiatowej Policji w Radomsku na dzień 30.04.2011 r.

Kolejną grupą zagrożeń według statystyk KPP są przestępstwa. Poniższe tabele przedstawiają sytuację w mieście Radomsku na tle powiatu radomszczańskiego.

Tabela 18. Główne wskaźniki dotyczące przestępczości na terenie powiatu radomszczańskiego w latach 2009, 2010.

Przestępstwa stwierdzone						
	2009 rok	2010 rok	Wskaźnik dynamiki	Wykrywalność 2009 rok	Wykrywalność 2010 rok	Wskaźnik wykrywalności
Miasto i gmina Radomsko	1998	1859	93%	78,3%	77%	98,3%
Ogółem powiat	3303	3292	99,6%	79%	78,6%	99,4%

Źródło: Dane statystyczne KPP Radomsko na dzień 30.04.2011 r.

Z danych zawartych w tabeli wynika, że najbardziej zagrożone przestępstwami jest miasto i gmina Radomsko 459 przestępstw. Wprawdzie w roku 2010 nastąpił spadek przestępstw stwierdzonych (w porównaniu z rokiem 2009), jednak wskaźnik dynamiki dla miasta i gminy Radomsko wynosi aż 93%.

W porównaniu z rokiem 2009 nastąpił natomiast spadek wykrywalności przestępstw w 2010r, który dla miasta i gminy Radomsko wynosi 77%, a dla całego powiatu radomszczańskiego 78,6%.

Tabela 19. Główne wskaźniki przestępstw o charakterze kryminalnym na terenie powiatu radomszczańskiego w latach 2009-2010

Przestępstwa stwierdzone o charakterze kryminalnym						
	2009 rok	2010 rok	Wskaźnik dynamiki	Wykrywalność 2009 rok	Wykrywalność 2010 rok	Wskaźnik wykrywalności
Miasto i gmina Radomsko	1172	1218	103,9%	64,5%	65,6%	101,7%
Ogółem powiat	1910	1969	103%	65%	65,2%	109,3%

Źródło: Dane statystyczne KPP Radomsko na dzień 30.04.2011 r.

Jak wynika z danych zawartych w powyższej tabeli, nastąpił niewielki wzrost dotyczący przestępstw kryminalnych. Wskaźnik dynamiki za wynosi 103,9%. Poprawie uległa wykrywalność przestępstw kryminalnych gdzie wskaźnik wykrywalności wynosi dla miasta i gminy Radomsko 65,6%, a ogólnie dla całego powiatu 65,2%.

Tabela 20. Poziom przestępczości w rozbiu na poszczególne kategorie przestępstw kryminalnych.

Kategoria	Miasto i gmina Radomsko			Powiat radomszczański		
	2009	2010	2009=100 %	2009	2010	2009=100 %
Akty wandalizmu	125	82	65,6%	190	145	76,3%
Bójki i pobicia	25	17	68%	43	36	83,7%
Kradzieże	270	287	106,2%	429	475	110,7%
Kradzieże z włamaniem	101	110	108,9%	204	226	110,7%
Rozboje, kradzieże	38	36	94,7%	47	49	104,2%
Zabójstwa	1	2	200%	2	2	100%
Zgwałcenia	6	2	33,3%	6	5	83,3%

Źródło: Dane statystyczne KPP Radomsko na dzień 30.04.2011 r.

Na terenie miasta i gminy Radomsko odnotowano spadek przestępstw w kategorii: akty wandalizmu, bójki i pobicia, zgwałcenia, rozboje i kradzieże. W 2010 roku (w porównaniu do r. 2009) nastąpił niewielki wzrost dotyczący przestępstw w kategorii: kradzieże, kradzieże z włamaniem oraz zabójstwa.

1.7.3 Oświata i edukacja

W mieście działa 8 publicznych przedszkoli i jedno przedszkole specjalne, 8 zespołów szkolno gimnazjalnych oraz 3 szkoły podstawowe.

Przedszkola:

- Publiczne Przedszkole nr 1 im. Jana Brzechwy, ul. Miła 13
- Publiczne Przedszkole nr 2 im. Janusza Korczaka, ul. Targowa 7
- Publiczne Przedszkole nr 3, ul. Sierakowskiego 19
- Publiczne Przedszkole nr 4 Pod Zielonym Ludkiem, ul. Kołłątaja 12
- Publiczne Przedszkole nr 5, ul. 11-go Listopada 33
- Publiczne Przedszkole nr 6 im. Marii Konopnickiej, ul. Rolna 2
- Publiczne Przedszkole nr 9 im. Jasia i Małgosi, ul. Sokola 2
- Publiczne Przedszkole nr 10, ul. Armii Krajowej 13
- Przedszkole Specjalne, ul. Piastowska 10a

Zespoły Szkolno – Gimnazjalne:

- Zespół Szkolno – Gimnazjalny nr 1
- Zespół Szkolno – Gimnazjalny nr 2
- Zespół Szkolno – Gimnazjalny nr 3
- Zespół Szkolno – Gimnazjalny nr 4
- Zespół Szkolno – Gimnazjalny nr 5

- Zespół Szkolno – Gimnazjalny nr 6
- Zespół Szkolno – Gimnazjalny nr 7
- Gimnazjum Stowarzyszenia Przyjaciół Szkół Katolickich

Trzy szkoły podstawowe działają odrębnie od Zespołów. Są to:

- Publiczna Szkoła Podstawowa nr 3
- Publiczna Szkoła Podstawowa nr 5
- Publiczna Szkoła Podstawowa nr 8

Szkoły średnie na terenie miasta:

- I Liceum Ogólnokształcące w Radomsku im. F. Fabianiego
- II Liceum Ogólnokształcące w Radomsku im. K.K. Baczyńskiego
- Zespół Szkół Drzewnych i Ochrony Środowiska w Radomsku
- Zespół Szkół Ekonomicznych w Radomsku
- Zespół Szkół Elektryczno – Elektronicznych w Radomsku
- Zespół Szkół Ponadgimnazjalnych nr 1
- Zespół Szkół Ponadgimnazjalnych nr 2
- Katolickie Liceum Ogólnokształcące SPSK

Tabela 21. Liczba uczniów klas IV-VI szkół podstawowych i gimnazjów w Radomsku

Szkoła	Publiczna Szkoła Podstawowa															Publiczne Gimnazjum						Ogółem	
	Kl. 0	dzieci	Kl. I	dzieci	Kl. II	dzieci	Kl. III	dzieci	Kl. IV	dzieci	Kl. V	dzieci	Kl. IV	dzieci	PSP dzieci	Kl I	dzieci	Kl II	dzieci	Kl III	dzieci		PG dzieci
ZSG1	1	20	2	49	3	70	2	59	3	69	3	59	3	74	400	3	89	3	74	3	72	235	635
ZSG2	1	25	2	55	3	64	2	52	3	77	3	61	3	71	405	3	82	3	84	3	82	248	653
ZSG3	1	17	2	56	2	45	3	72	2	49	2	47	2	65	351	3	80	3	82	3	73	235	586
ZSG4	1	22	3	63	3	76	2	66	3	79	3	68	3	81	455	4	104	4	96	4	104	304	759
ZSG5	1	17	3	66	2	49	2	48	2	51	2	37	2	45	313	2	60	3	71	3	77	208	521
ZSG6	1	17	1	12	1	19	1	19	1	23	1	22	1	21	133	1	31	1	26	2	36	93	226
ZSG7	1	28	3	70	3	75	3	69	2	60	3	66	2	64	432	4	104	4	104	4	95	303	735
PSP3	1	21	1	22	2	28	1	20	1	11	1	13	1	21	136							136	
PSP5	1	17	1	30	1	29	1	29	1	14	1	20	1	30	169							169	
PSP8	1	13	1	21	1	16	1	12	1	14	1	12	1	19	107							107	
Ogółem	10	197	19	444	21	471	18	446	19	447	20	405	19	491	2901	20	550	21	537	22	539	1626	4527

Źródło: Wydział Edukacji i Wychowania, Urząd Miasta w Radomsku, Stan na 31.03.2011r

Ponadto, w Radomsku działa także Szkoła Podstawowa oraz Gimnazjum Specjalne Specjalnego Ośrodka Szkolno – Wychowawczego, Państwowa Szkoła Muzyczna I stopnia im. G. Bacewicz, Zespół Szkół Policealnych i Ogólnokształcących LOGOS, Policealna Studium Rachunkowości i Controllingu.

Szkoły wyższe na terenie miasta:

- Akademia Humanistyczno-Ekonomiczna w Łodzi – Zamiejskowy Ośrodek Dydaktyczny w Radomsku,
- Społeczna Wyższa Szkoła Przedsiębiorczości i Zarządzania w Łodzi – Zamiejskowy Ośrodek Dydaktyczny w Radomsku.

Zamiejskowy Ośrodek Dydaktyczny Akademii Humanistyczno-Ekonomicznej w Łodzi, mieści się w budynku Zespołu Szkół Drzewnych i Ochrony Środowiska, zlokalizowanym w centrum miasta przy ul. Brzeźnickiej 22. Do dyspozycji Studentów jest 20 sal wykładowych wyposażonych w niezbędny sprzęt do prowadzenia zajęć wykładowych i odbywania ćwiczeń oraz pracownie komputerowe i księgozbiory, w tym biblioteka cyfrowa AHE. Kadra naukowa składa się z cenionych wykładowców, w większości z bardzo bogatym doświadczeniem praktycznym i dydaktycznym, posiadających i wykorzystujących najnowszą wiedzę z poszczególnych obszarów naukowych.

Oferta:

- Studia I stopnia:

Zamiejskowy Ośrodek w Radomsku kształci na kierunkach: administracja i filologia

- Studia II stopnia przez Internet w AHE w Łodzi

Kierunki studiów II stopnia z wykorzystaniem platformy e-learningowej AHE w Łodzi: filologia, pedagogika, politologia

- Studia podyplomowe:

Projekty i pozyskanie funduszy z Unii Europejskiej

Media i Public Relations

Reklama, promocja i reprezentacja firmy

Społeczna Wyższa Szkoła Przedsiębiorczości i Zarządzania z siedzibą w Łodzi jest uczelnią niepaństwową funkcjonującą w oparciu o ustawę o szkolnictwie wyższym. Jej organem założycielskim jest Stowarzyszenie Oświatowców Polskich. Uczelnia ma charakter szkoły społecznej i działa na zasadzie instytucji non-profit. Zamiejskowy Ośrodek Dydaktyczny w Radomsku mieści się przy ul. Piłsudskiego 22 (w budynku Zespołu Szkolno-Gimnazjalnego nr 2).

SWSPiZ skupia stabilną i zintegrowaną kadrę naukowo-dydaktyczną. Obecnie w Uczelni zatrudnionych jest około 400 nauczycieli akademickich, wśród których jest m.in. 58 profesorów i doktorów habilitowanych.

Oferta studiów realizowanych w Radomsku:

Studia I stopnia (system zaoczny):

- Zarządzanie
- Fizjoterapia.

Ponadto, obecnie prowadzony jest nabór na następujące rodzaje studiów:

I stopnia:

- Administracja
- Logistyka
- Pedagogika

II stopnia:

- Pedagogika
- Zarządzanie

1.7.4. Ochrona zdrowia

Na terenie miasta działają:

- Szpital Powiatowy w Radomsku – Samodzielny Publiczny Zakład Opieki Zdrowotnej
- Miejska Przychodnia Rejonowa nr 1
- Miejska Przychodnia Rejonowa nr 2
- Niepubliczny Zakład Opieki Zdrowotnej CITO w Radomsku
- Niepubliczny Zakład Opieki Zdrowotnej PROMED w Radomsku
- Niepubliczny Zakład Opieki Zdrowotnej Przychodnia Lekarska MEDYK w Radomsku
- Niepubliczny Zakład Opieki Zdrowotnej MEDAX w Radomsku
- Niepubliczny Zakład Opieki Zdrowotnej w Radomsku,
- Centrum Intensywnej Terapii i Wad Postawy

Tabela 22. Charakterystyka Szpitala Powiatowego

Oddział	Liczba łóżek /stanowisk
Oddział Internistyczny	40 łóżek
Oddział Gruźlicy i Chorób Płuc – 40 łóżek	40
Oddział Kardiologiczny z Salą Intensywnej Opieki Kardiologicznej	20 łóżek + 5 łóżek Intensywnej Opieki Kardiologicznej

Oddział Reumatologiczny	30 łóżek
Oddział Dziecięcy z Izbą Przyjęć	25 łóżek
Oddział Chirurgii Jednego Dnia	14 łóżek
Oddział Dzienny Chemioterapii	10 łóżek
Oddział Neurologii z Pododdziałem Udarowym i Salą Intensywnej Opieki Neurologicznej	20 łóżek + 5 łóżek Intensywnej Opieki Neurologicznej
Oddział Obserwacyjno-Zakaźny – 20 łóżek – po adaptacji byłego Zaplecza pralni będzie przeniesiony z Pławna.	20 łóżek
Oddział Ginekologiczno-Położniczy – 35 łóżek	35
Oddział Chirurgiczny Ogólny – 35 łóżek	35
Oddział Chirurgii Urazowo-Ortopedycznej – 20 łóżek	20
Oddział Anestezjologii i Intensywnej Terapii - 6 stanowisk	6
Oddział Otolaryngologiczny – 14 łóżek	14
Oddział Neonatologiczny – 20 łóżek	20
Zakład Rehabilitacji z Oddziałem Dziennym Rehabilitacji – 25 stanowisk	25
Blok Operacyjny	4 sale operacyjne + 1 sala do cięć cesarskich
Pracownia Hemodynamiki i Kardiologii Inwazyjnej	8 stanowisk
Zakład Pielęgnacyjno-Opiekuńczy – będzie ok. 70 łóżek po adaptacji budynku administracji obecnego szpitala przy ul. Tysiąclecia	ok. 70 łóżek
Szpitalny Oddział Ratunkowy z Izbą Przyjęć i stanowiskiem do Ostrej Dializy	
Gabinet do Zabiegów Litotrypsji	
Centralna Sterylizacja	
Zakład Diagnostyki Obrazowej	
Zakład Diagnostyki Laboratoryjnej	
Pracownia Endoskopii Diagnostycznej	
Pracownia Badań Czynnościowych	
Zakład Patomorfologii	
Apteka Szpitalna	

W szpitalu funkcjonują również Poradnie Specjalistyczne oraz Wypożyczalnia Sprzętu Rehabilitacyjnego .

Szpital Powiatowy w Radomsku przy ul. Jagiellońskiej 36 spełnia wszelkie wymogi pod względem sanitarnym i technicznym oraz wyposażony jest w nowoczesny sprzęt i aparaturę medyczną zakupioną ze środków unijnych za kwotę 34 000 000zł.

Tabela 23. Wykaz oddziałów Szpitala Powiatowego Radomsku ul. Jagiellońska 36 ze wskazaniem liczby łóżek oraz posiadany sprzętem i aparaturą medyczną

Lp.	Jednostka organizacyjna zakładu opieki zdrowotnej	Liczba łóżek	Uwagi i posiadany sprzęt i aparatura medyczna
1.	Szpitalny Oddział Ratunkowy z Izłą Przyjęć i stanowiskiem do ostrej dializy. Ładowisko	6 stanowisk	Oddział oraz ładowisko spełniają wymogi zawarte w Rozporządzeniach Ministra Zdrowia. SOR wyposażony będzie w: defibrylator półautomatyczny oraz defibrylator z kardiowersją i opcją elektrostymulacji serca, zestawy do monitorowania czynności życiowych, pompy infuzyjne do płynoterapii i strzykawkowe, lampy zabiegowe 3 i 5 projektorowe, stoły zabiegowe z oprzyrządowaniem i stół operacyjny z przystawką ortopedyczną, stół z odstojnikiem do opasek gipsowych, zestaw narzędzi chirurgicznych podstawowy, przenośny zestaw resuscytacyjny z niezależnym źródłem tlenu i respiratorem transportowym, przenośny monitor do monitorowania funkcji życiowych pacjenta (rytmu serca i oddechu, ciśnienia tętniczego, temperatury itp.), ssaki elektryczne, aparaty do szybkiego przetaczania płynów analizator parametrów krytycznych, zestaw do trudnej intubacji, przewoźne aparaty USG, przyłóżkowe RTG, aparaty do znieczulenia, respiratory stacjonarne i transportowy, aparaty EKG wózki anestezjologiczne i zabiegowe, negatoskopy, aparat do powierzchniowego ogrzewania pacjenta, wózki do przewożenia chorych. Izba Przyjęć wyposażona m.in. w aparat do dializ.
2.	Blok Operacyjny	4 sale operacyjne + 1 sala do cięć cesarskich	Blok posiada 4 sale operacyjne+ 1 salę do cięć cesarskich, umożliwiające wykonanie niezbędnych zabiegów ratujących życie a także zabiegów laparoskopii oraz ortopedycznych w jednej z sal wyodrębnionych na bloku operacyjnym. Wyposażony m.in. w aparat USG, EKG, aparaty do znieczuleń, laparoskop, laryngoskop do trudnej intubacji, laser chirurgiczny, diatermie chirurgiczne, pompy infuzyjne do płynoterapii i strzykawkowe,
3.	Oddział Anestezjologii i Intensywnej Terapii	6 stanowisk	Oddział wyposażony jest zgodnie z rozporządzeniami; przeznaczony dla potrzeb chorych we wstrząsie, z niewydolnością oddechową, krążenia neurologicznego – w tym co najmniej 2 stanowiska do udzielania świadczeń zdrowotnych pacjentom urazowym.
4.	Oddział Chirurgiczny Ogólny	35	Oddział wyposażony m.in. w USG z kolorowym Dopplerem artroskop, pompy infuzyjne do płynoterapii i strzykawkowe, perystaltyczne do żywienia.
5.	Oddział Chirurgii Urazowo-Ortopedycznej	20	Oddział wyposażony m.in. w USG z kolorowym Dopplerem, RTG-Ramię C, artroskop pompy infuzyjne do płynoterapii, strzykawkowe, perystaltyczne do żywienia.
6.	Oddział Neurologii z Pododdziałem Udarowym i Salą Intensywnej Opieki Neurologicznej	20+5	Oddział wyposażony m.in. w 5 stanowisk monitorujących łóżka intensywnej opieki medycznej, pompy infuzyjne do płynoterapii i strzykawkowe.
7.	Oddział Kardiologiczny z Salą Intensywnej Opieki Kardiologicznej	20 +5	Oddział wyposażony m.in. w 5 stanowisk monitorujących łóżka intensywnej opieki medycznej, pompy infuzyjne do płynoterapii i strzykawkowe.
8.	Oddział Gruźlicy i chorób Płuc	40	Oddział wyposażony m.in. w bronchofiberoskop z kamerą, pompy infuzyjne do płynoterapii i strzykawkowe.

9.	Oddział Reumatologiczny	30	Oddział wyposażony zgodnie z rozporządzeniem Ministra Zdrowia z dnia 10 listopada 2006r. w sprawie wymagań, jakim powinny odpowiadać pod względem fachowym i sanitarnym pomieszczenia i urządzenia zakładu opieki zdrowotnej (Dz. U. Nr 213, poz.1568 ze zm.)
10.	Oddział Internistyczny	40	jw
11.	Oddział Obserwacyjno-Zakaźny	20	jw
12.	Oddział Dziecięcy z Izłą Przyjęć	25	jw
13.	Oddział Otolaryngologiczny	14	jw
14.	Oddział Neonatologiczny	20	Oddział wyposażony m.in. w respiratory noworodkowe – z funkcją nCPAP, zestawy do reanimacji noworodka, zestawy do resuscytacji, urządzenie do badania słuchu, pompy infuzyjne do płynoterapii i strzykawkowe, inkubatory.
15.	Pracownia Badań Czynnościowych		Pracownia wyposażona jest m.in. w bieżnię z osprzętem do prób wysiłkowych ,rejestrator do EKG Holter i rejestrator do RR Holter
16.	Pracownia Hemodynamiki i Kardiologii Inwazyjnej	8 stanowisk	Pracownia wyposażona jest m.in. w aparat do znieczulenia – szt.1, aparat Ekg-szt. 1, Aparat RTG do angiografii-szt.1, kardiostymulator, polifizjograf, pompa infuzyjna do płynoterapii i strzykawkowa, zestaw monitorujący na 8 stanowisk.
17.	Pracownia Endoskopii Diagnostycznej		Pracownia wyposażona jest m.in. w aparaty do znieczulenia ogólnego – szt. 2, zestawy do endoskopii z torem wizyjnym dolnego i górnego odcinka przewodu pokarmowego, myjnię endoskopów, aparat EKG.
18.	Oddział Chirurgii Jednego Dnia	14	Oddział wyposażony m.in. w aparaty do znieczulenia ogólnego, aparat EKG, laparoskop, pompy infuzyjne do płynoterapii i strzykawkowe, zestawy do mikrochirurgii ucha , do tracheobronchoskopii, do mikrochirurgii krtni.
19.	Gabinet do zabiegów Litotrypsji		Oddział wyposażony jest m.in. w litotrypser.
20.	Oddział Dzienny Chemioterapii	10	Oddział wyposażony jest zgodnie z rozporządzeniem Ministra Zdrowia z dnia 10 listopada 2006r.
21.	Oddział Ginekologiczno-Położniczy	35	Oddział wyposażony m.in. w USG z kolorowym Dopplerem, z aparatem do znieczulenia ogólnego z zestawem monitorującym – szt. 2, aparatem EKG, diatermią chirurgiczną , kolposkopem histeroskopem, kardiografami, laparoskopem ginekologicznym, pompami infuzyjnymi do płynoterapii i strzykawkowe.
22.	Apteka Szpitalna		Wyposażona jest zgodnie z rozporządzeniem Ministra Zdrowia z dnia 10 listopada 2006r.
23.	Centralna Sterylizacja		Oddział wyposażony jest zgodnie z rozporządzeniem Ministra Zdrowia z dnia 10 listopada 2006 r.
24.	Zakład Diagnostyki Obrazowej		Aparat USG stacjonarny z kolorowym Dopplerem – szt.2, mammograf z funkcją pobierania biopsji, tomograf komputerowy 64 rzędowy, ucyfrowiony aparat RTG ze ścianką do prześwietlania, aparat RTG, aparat EKG , densytometr, spirometr.
25.	Zakład Diagnostyki Laboratoryjnej		Zakład zapewnia wykonywanie badań laboratoryjnych przez całą dobę Wyposażony m.in. w analizatory: biochemiczny, hematologiczny, równowagi kwasowo-zasadowej i parametrów krytycznych, do badan pilnych i markerów kardiologicznych, cieplarki, koagulometry,

			mikroskopy, wirówki zamrażarki.
26.	Zakład Rehabilitacji z Dziennym Oddziałem Rehabilitacji	25 stanowisk	Oddział wyposażony m.in. w aparat do terapii ciekłym azotem, diatermia chirurgiczna, kriokomora 2-osobowa.
27.	Zakład Patomorfologii		Oddział wyposażony jest zgodnie z rozporządzeniem Ministra Zdrowia z dnia 10 listopada 2006r.
28.	Oddział Pomocy Doraźnej Usługa realizowana przez NZOZ „FALCK” z siedzibą w Pabianicach (od 01.04.2010)		Szpital posiada 3 nowe karetki zakupione w 2009r. z środków unijnych, spełniające wszystkie wymogi w celu ratowania życia.

Źródło: Opracowanie własne na podstawie danych Starostwa Powiatowego w Radomsku, stan na dzień 30.04 2011 r.

Na podstawie powyższych danych można stwierdzić, że zabezpieczenie potrzeb zdrowotnych na obszarze powiatu radomszczańskiego jest dobre.

1.7.5 Grupy wymagające wsparcia, pomoc społeczna

Wśród grup społecznych wymagających wsparcia definiuje się:

- osoby niepełnosprawne
- osoby bezrobotne, szczególnie długotrwale bezrobotne
- matki samotnie wychowujące dzieci
- osoby o niskim dochodzie.

Opiekę nad powyższymi grupami w mieście sprawuje **Miejski Ośrodek Pomocy Społecznej**.

Miejski Ośrodek Pomocy Społecznej w Radomsku jest jednostką organizacyjną podległą pod względem organizacyjnym Prezydentowi Miasta Radomska. Został utworzony na mocy Uchwały Nr X/56/90 Miejskiej Rady Narodowej w Radomsku z dnia 9 marca 1990 roku zrealizowanej Zarządzeniem Nr 9/50 Prezydenta Miasta Radomska z dnia 15 maja 1990 roku. Podstawę prawną działalności Ośrodka stanowi Statut Ośrodka zatwierdzony Uchwałą Rady Miejskiej Nr XVII/158/04 z dnia 10.03.2004r.

Celem działalności Ośrodka jest pomoc społeczna realizowana poprzez zaspokajanie niezbędnych potrzeb życiowych osób i rodzin oraz umożliwienie im bytowania w warunkach odpowiadających godności człowieka oraz doprowadzenie, w miarę możliwości do ich życiowego usamodzielnienia i integracji ze środowiskiem.

Świadczenia z pomocy społecznej udzielane są osobom i rodzinom w szczególności z powodu:

- ubóstwa,
- sieroctwa,
- bezdomności,
- bezrobocia,
- niepełnosprawności,
- długotrwałej lub ciężkiej choroby,
- przemocy w rodzinie,
- potrzeby ochrony macierzyństwa lub wielodzietności,
- bezradności w sprawach opiekuńczo – wychowawczych i prowadzenia gospodarstwa domowego, zwłaszcza w rodzinach niepełnych lub wielodzietnych,
- braku umiejętności w przystosowaniu do życia młodzieży opuszczającej placówki opiekuńczo – wychowawcze,
- trudności w przystosowaniu do życia po zwolnieniu z zakładu karnego,
- alkoholizmu lub narkomanii,
- zdarzenia losowego i sytuacji kryzysowej,
- klęski żywiołowej lub ekologicznej.

Wsparcie MOPS polega na udzielaniu pomocy finansowej poprzez:

- zasiłek rodzinny
- dodatek do zasiłku z tytułu opieki nad dzieckiem w okresie korzystania z urlopu wychowawczego
- dodatek do zasiłku z tytułu samotnego wychowywania dziecka i utraty prawa do zasiłku dla bezrobotnych
- dodatek do zasiłku z tytułu urodzenia dziecka
- dodatek do zasiłku z tytułu samotnego wychowywania dziecka
- dodatek do zasiłku z tytułu kształcenia i rehabilitacji dziecka
- dodatek do zasiłku z tytułu rozpoczęcia roku szkolnego
- dodatek do zasiłku z tytułu podjęcia przez dziecko nauki w szkole poza miejscem zamieszkania
- dodatek za wychowanie dziecka w rodzinie wielodzietnej
- zasiłek pielęgnacyjny
- świadczenie pielęgnacyjne
- jednorazowa zapomoga z tytułu urodzenia dziecka
- zaliczka alimentacyjna
- składki na ubezpieczenie społeczne od świadczeń pielęgnacyjnych

Ponadto podopieczni Miejskiego Ośrodka Pomocy Społecznej mogą liczyć na zasiłki wypłacone ze środków własnych, pomoc w naturze, różne formy pomocy, w tym:

- Zasiłki celowe (ubranie, obuwie, leki)
- Program „Posiłek dla potrzebujących”
- Dofinansowanie do pobytu w Domach Pomocy
- Zasiłki okresowe
- Dodatki mieszkaniowe
- Zapewnienie schronienia dla bezdomnych z terenu miasta Radomska. Na mocy zawartego porozumienia, schronienia udzielało Stowarzyszenie Pomocy „Przebudzenie” w Piaszczykach
- Prace społeczno użyteczne
- Dotacje dla organizacji pozarządowych działających w zakresie zadań z opieki społecznej (dożywianie osób, wydawanie chleba, odzieży)
- Dotacje Prowadzenie jadłodajni dla osób najuboższych Caritas Archidiecezji Częstochowskiej o/Radomsko
- Prowadzenie punktu charytatywnego wydającego używaną odzież osobom potrzebującym PCK o/Radomsko
- Interwencja Kryzysowa dla osób bezdomnych lub zagrożonych bezdomnością Stowarzyszenie Pomocy „Przebudzenie” Piaszczyce.

Na terenie miasta działają ponadto:

- Dzienny Dom Pomocy Społecznej

jest komórką organizacyjną Miejskiego Ośrodka Pomocy Społecznej w Radomsku. Prawo do korzystania i uczestniczenia w działalności Domu mają osoby starsze, samotne, renciści i emeryci, spełniający kryteria określone w Ustawie z dnia 12 marca 2004 roku o pomocy społecznej, skierowane do korzystania z tej formy pomocy.

Od stycznia 2011 roku liczba pensjonariuszy korzystających z pobytu w DDPS, zgodnie z wydanymi decyzjami wynosi 42 osoby.

- Środowiskowy Dom Samopomocy w Radomsku

jest formą wsparcia dla osób cierpiących na zaburzenia psychiczne oraz niepełnosprawność intelektualną. Głównym celem organizowania tej formy pomocy jest podniesienie jakości życia i zapewnienie oparcia społecznego osobom, które z powodu choroby mają poważne trudności w życiu codziennym. Z opieki ŚDS korzysta 30 osób.

- Powiatowe Centrum Pomocy Rodzinie

od 1 kwietnia 1999 roku realizuje zadania z zakresu pomocy społecznej oraz rehabilitacji społecznej osób niepełnosprawnych a także inne, określone w odrębnych przepisach. W tym celu współdziała z organizacjami społecznymi, kościołem katolickim, innymi kościołami, związkami wyznaniowymi, pracodawcami oraz osobami fizycznymi.

1.7.6 Rynek pracy

Podstawowym problemem radomszczańskiego rynku pracy w ostatnich latach jest bezrobocie. Na przestrzeni lat 2000-2010 liczba bezrobotnych i stopa bezrobocia kształtują się następująco:

Tabela 24. Liczba bezrobotnych w latach 2000-2010

Lata	Liczba osób bezrobotnych	Stopa bezrobocia w %
2000	12419	19,4
2001	13292	20,9
2002	13804	21,4
2003	12988	22,5
2004	12419	24,1
2005	11289	21,9
2006	10243	20,0
2007	8787	17,9
2008	5800	12,5
2009	6848	14,3
2010	6859	14,1

Źródło: opracowanie na podstawie informacji PUP Radomsko, oraz dokumentu Sytuacja na rynku pracy w powiecie radomszczańskim w pierwszym kwartale 2008 roku.

Jak wynika z powyższych danych, w 2010 roku stopa bezrobocia w powiecie kształtuje się na poziomie 14,1% a liczba bezrobotnych to 6859 osób. Obserwuje się zatem powolny spadek poziomu bezrobocia co jest odwróceniem tendencji z ostatnich lat. Ciągłe jednak poziom ten jest wysoki, np. w porównaniu do województwa łódzkiego gdzie stopa bezrobocia kształtuje się na poziomie 11,6 %.

Ważnym problemem radomszczańskiego rynku pracy jest fakt, że ponad 55,5% ogółu bezrobotnych to kobiety (według danych na 31.12.2010r). Jeśli chodzi o podział na grupy wiekowe, to zdecydowaną przewagę stanowią ludzie młodzi w wieku 25-34 lata (28% ogółu bezrobotnych). Ważną determinantą zatrudnienia jest poziom kwalifikacji i wykształcenia. Świadczy o tym fakt, że ponad 57% bezrobotnych stanowią osoby z wykształceniem

podstawowym, gimnazjalnym lub zasadniczym zawodowym. 10,2% stanowią osoby z wykształceniem wyższym. Taka tendencja utrzymuje się w ostatnich 5 latach, choć w r. 2010 widoczny jest wzrost liczby osób z wykształceniem wyższym.

Tabela 25. Struktura bezrobotnych według wieku i wykształcenia w latach 2003-2010

	2003	2004	2005	2006	2007	2008	2009	2010
Wiek								
18-24	3177	2859	2406	1898	1508	1021	1297	1337
25-34	3999	3731	3348	3032	2523	1562	1886	1923
35-44	2696	2611	2353	2180	1888	1236	1432	1421
45-54	2670	2687	2542	2428	2131	1424	1574	1445
55-59	370	454	546	603	616	478	554	590
60 i więcej	76	77	94	102	121	79	105	143
Wykształcenie								
wyższe	505	545	558	540	494	414	581	701
policealne i średnie zawodowe	2796	2724	2499	2258	1925	1368	1578	1561
średnie ogólnokształcące	791	784	788	773	724	546	665	684
zasadnicze zawodowe	4453	4155	3604	3257	2628	1648	2007	1931
gimnazjalne i poniżej	4443	4211	3840	3415	3016	1824	2017	1982

Źródło: Opracowanie własne na podstawie informacji PUP Radomsko, Sytuacja na rynku pracy w powiecie radomszczańskim w pierwszym kwartale 2008 roku, jak również danych uzyskanych z PUP w Radomsku, stan na dzień 31.12.2010

Dodatkowo należy zauważyć, że Radomsko dotknięte jest problemem bezrobocia strukturalnego. W grudniu 2010r. ponad 51,5% stanowiły osoby pozostające bez pracy powyżej 24 miesięcy. Odsetek ten był jeszcze wyższy w latach poprzednich – odpowiednio – w 2006-46%, 2005 47%, 2004 – 44,3%, 2003, 44,7%.

W 2010 roku struktura bezrobocia w Radomsku przedstawiała się następująco:

Tabela 26. Informacja sygnałna o rynku pracy, stan na 31.12.2010r.

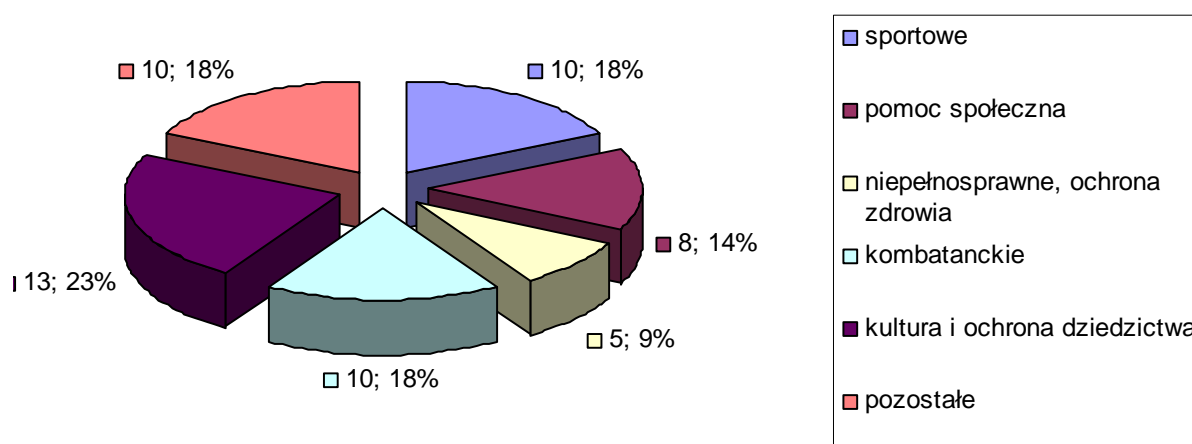
Województwo Powiatowy Urząd Pracy	Zarejestrowani bezrobotni według wybranych kategorii												Podjęcia pracy		Brak gotowości do podjęcia pracy (wyłączenia)		Wolne miejsca pracy		Stopa bezrobocia
	OGÓŁEM	Kobiety	Zamieszkalni na wsi	Niepełnosprawni	Z prawem do zasiłku	Zwolnieni z przyczyn dot. zakładu pracy	Długotrwale bezrobotni	W okresie do 12 m-cy od dnia ukończenia nauki	Bez kwalifikacji zawodowych	Do 25 roku życia	Powyżej 50 roku życia	Którzy ukończyli szkołę wyższą do 27 roku życia	w m-cu	od początku roku	w m-cu	od pocz. roku	w miesiącu	na koniec miesiąca	
OGÓŁEM WOJ. ŁÓDZKIE	131 617	66 257	44 525	9 978	22 356	5 671	60 470	7 149	39 310	25 327	33 487	2 092	6 470	83 496	4 100	49 028	2 854	1 345	11,6
Radomsko	6 859	3 807	3 346	283	985	87	3 529	443	1 750	1337	1518	144	157	3 477	173	2 154	68	9	13,7

Źródło: Dane Powiatowego Urzędu Pracy w Radomsku

1.7.7 Organizacje pozarządowe

Według danych Urzędu Miasta Radomska (analiza ankiet wypełnianych przez organizacje na potrzeby prowadzonego w Urzędzie Miasta „Radomszczańskiego Banku Informacji o Organizacjach Pozarządowych”) na terenie miasta istnieje 56 organizacji pozarządowych deklarujących stałą działalność i współpracujących z radomszczańskim urzędem miasta. 10 organizacji działa w obszarze sportu, 8 pomocy społecznej, 5 zrzesza osoby niepełnosprawne lub zajmuje się ochroną zdrowia, ponadto 10 organizacji to kombatanckie, 13 to organizacje zajmujące się kulturą i ochroną dziedzictwa narodowego, natomiast 10 organizacji stanowią kategorie „pozostałe”.

Organizacje pozarządowe działające na terenie miasta Radomsko



Konieczność współdziałania pomiędzy organizacjami a samorządem ma miejsce na płaszczyźnie użyteczności społecznej i odbywa się poprzez wsparcie finansowe i niefinansowe. Działalność społeczna może dotyczyć najróżniejszych dziedzin życia codziennego i powinna być odpowiedzią na potrzeby mieszkańców.

Na podstawie analizy ankiet wypełnianych przez organizacje objęte naszym projektem stwierdzamy, że większość spośród nich prowadzi działalność doraźną, sprowadzającą się często do realizacji zaledwie jednego czy dwóch przedsięwzięć w ciągu roku.

W Radomsku współpraca między organizacjami a samorządem polega głównie na finansowym wspieraniu przez samorząd działań organizacji na zasadzie konkursów.

W 2010 roku Miasta Radomsko przekazało środki finansowe 44 organizacjom pozarządowym w ramach 5 konkursów na realizację zadań publicznych.

Organizacje pozarządowe działające na terenie miasta Radomsko:

Tabela 27. Wykaz organizacji pozarządowych działających na terenie miasta Radomsko (wybór w kolejności alfabetycznej)

Nazwa organizacji	Cele działania
Caritas Archidiecezji Częstochowskiej w Radomsku	realizacja działań charytatywnych
Chrześcijańskie Stowarzyszenie Dobroczynne	praca na rzecz osób bezdomnych, przeciwdziałanie patologiom społecznym oraz praca z osobami niepełnosprawnymi
Fundacja Inicjatyw Kulturalnych	realizuje i wspiera inicjatywy kulturalne i artystyczne w Radomsku, fundator stypendiów dla uzdolnionej artystycznie młodzieży.
Katolickie Stowarzyszenie Civitas Christiana	stowarzyszenie jest organizacją formacyjno-edukacyjną katolików świeckich Działania realizowane przez stowarzyszenie w ubiegłym roku i w latach poprzednich to: XI Radomszczańskie Dni Rodziny i Dni Kultury Chrześcijańskiej
Klub Abstynencki Można inaczej	krzewienie trzeźwości i abstynencji jako niezbędnego warunku moralnego i materialnego dobra
Klub Wzajemnej Pomocy „Szansa”	nawiązywanie i utrzymanie więzi pomiędzy ludźmi uzależnionymi od alkoholu, leczącymi się i pragnącymi pozostać w trwałej abstynencji,
Międzyszkolny Klub Sportowy „Junak”	realizacja zadań z zakresu kultury fizycznej i rekreacji
Międzyszkolny Uczniowski Klub Sportowy „Szóstka”	realizacja zadań z zakresu kultury fizycznej i rekreacji oraz aktywnych form spędzania wolnego czasu
Ochotnicza Straż Pożarna Ratownictwa Wodnego	m.in. prowadzenie działalności w zakresie ratownictwa wodnego, uczestniczenie w akcjach ratowniczych w czasie pożarów, zagrożeń ekologicznych, klęsk żywiołowych i innych zdarzeń.
Oddział Stowarzyszenia Parafiada im. Jana Pawła II	szeroko pojęta opieka i asystencja w procesie wzrastania dzieci i młodzieży, szczególnie ze środowisk zagrożonych społecznie oraz znajdujących się w trudnych warunkach materialnych; budowanie i wzmacnianie więzi prowadzących do wzrostu odpowiedzialności za własne środowisko
Okręgowy Klub Sportowy Strzelectwa Sportowego 10-ka	upowszechnianie strzelectwa sportowego wśród mieszkańców miasta ze szczególnym uwzględnieniem młodzieży szkolnej.
Polski Czerwony Krzyż, Zarząd Rejonowy w Radomsku	ochrona życia i zdrowia, praca na rzecz zapobiegania chorobom i rozwijanie pomocy społecznej, budowa uniwersalnego poczucia solidarności ze wszystkimi, którzy potrzebują ochrony i pomocy
Polski Związek Byłych Więźniów Politycznych Hitlerowskich Obozów Koncentracyjnych Oddział w Radomsku	organizacja zarejestrowana w 1946 roku, zrzeszająca w radomszczańskim oddziale 32 członków.
Polski Związek Emerytów, Rencistów i Inwalidów w	udział w uroczystościach państwowych i regionalnych, współpraca z organizacjami na terenie miasta

Radomsku	Radomska. Udział w przeglądach twórczości seniorów w województwie łódzkim. Organizowanie wycieczek krajoznawczych, wydawanie zaświadczeń na ulgi PKP...
Polski Związek Głuchych Oddział Łódzki Koło Terenowe w Radomsku	celem działalności Koła jest wsparcie osób niesłyszących, propagowanie problemów ochrony słuchu, prowadzenie rehabilitacji społecznej, kursów aktywizujących i imprez integracyjnych dla osób niesłyszących oraz organizacja kursów języka migowego.
Polskie Towarzystwo Historyczne Koło w Radomsku	popularyzowanie historii, ze szczególnym uwzględnieniem historii regionalnej, poprzez organizowanie odczytów, wykładów, prelekcji oraz warsztatów
Powiatowe Wodne Ochotnicze Pogotowie Ratunkowe w Radomsku	ratownictwo wodne, zabezpieczanie obiektów rekreacyjnych i sportowych
Radomszczański Klub Kolekcjonerów	Radomszczański Klub Kolekcjonerów działa przy Miejskim Domu Kultury w Radomsku od 1983 roku. Od 1999 roku Klub jest członkiem Polskiej Federacji Organizacji Kolekcjonerskich z siedzibą w Krakowie.
Radomszczańskie Centrum Współpracy Polsko – Niemieckiej	działalność na rzecz integracji europejskiej oraz rozwijania kontaktów i współpracy między społeczeństwami, działalność wspomagająca rozwój wspólnot i społeczności lokalnych
Radomszczańskie Stowarzyszenie Przyjaciół Izraela	pogłębianie przyjaźni między Polską a Izraelem, a w szczególności między mieszkańcami Radomska a Izraelem i Żydami w diasporze
Radomszczańskie Towarzystwo Opieki nad Zwierzętami	ochrona zwierząt, propagowanie idei ochrony zwierząt i szeroko pojętego środowiska naturalnego
Stowarzyszenie Centrum Pomocy Panaceum	niesienie pomocy ludziom bezdomnym, ze szczególnym uwzględnieniem matek samotnie wychowujących dzieci, kobietom dotkniętym przemocą w rodzinie, bezrobotnym, chorym, najuboższym, uzależnionym od alkoholu oraz innym osobom szukającym wsparcia i pomocy.
Stowarzyszenie Literackie „Ponad”	stowarzyszenie działa na rzecz rozwoju nieprofesjonalnej twórczości literackiej.
Stowarzyszenie Muzyki Chóralnej Cantabile – Chór Cantabile	chór wykazuje bardzo dużą aktywność w działalności na rzecz rozwoju kultury, m.in. uczestnicząc w przeglądach, konkursach, festiwalach w kraju i za granicą
Stowarzyszenie na Rzecz Osób Niepełnosprawnych „Być Razem”	udzielanie pomocy niepełnosprawnym, kształtowanie postawy humanitarnej społeczeństwa w stosunku do osób niepełnosprawnych
Stowarzyszenie na Rzecz Osób Niepełnosprawnych „Partnerstwo”	pomoc osobom niepełnosprawnym; działalność informacyjna i doradztwo w zakresie programów celowych PFRON, świadczeń socjalnych, sprzętu rehabilitacyjnego, leczenia i rehabilitacji, adaptacji mieszkań, turnusów rehabilitacyjnych

Stowarzyszenie Pokrzywdzonych w wypadkach Drogowych – Bezpieczna Droga i Miasto w Radomsku	<p>pomoc prawna osobom poszkodowanym w wypadkach drogowych, wyposażenie policji i służb ratownictwa drogowego w przydatny sprzęt oraz poprawa bezpieczeństwa w ruchu drogowym na terenie Radomska oraz powiatu</p>
Stowarzyszenie Pomocy Przebudzenie	<p>pomoc dla osób bezdomnych, uzależnionych, zagrożonych bezdomnością, znajdujących się w trudnej sytuacji życiowej, interwencja kryzysowa, pomoc socjalna i wychowawczo – terapeutyczna, reintegracja społeczna i zawodowa. Stowarzyszenie prowadzi Dom dla Bezdomnych</p>
Stowarzyszenie Rodzina Katyńska Ziemi Piotrkowskiej	<p>popularyzacja wiedzy na temat Zbrodni Katyńskiej. Osiągnięciem stowarzyszenia jest stworzenie Miejsca Pamięci Ofiar Katynia, Charkowa i Miednoje na Starym Cmentarzu w Radomsku.</p>
Stowarzyszenie Ziemi Radomszczańskiej „Regina”	<p>organizacja jest stowarzyszeniem działającym na zasadzie „non profit”. Odznaczona Medalem Miasta Radomsko. Najważniejszym osiągnięciem stowarzyszenia jest oddanie społeczeństwu miasta pomnika odlanego z brązu patronki świętej Jadwigi Królowej.</p>
Towarzystwo Fotograficzne im. Edmunda Osterloff’a w Radomsku	<p>rozwijanie wśród swych członków umiejętności, wiedzy i sztuki fotograficznej oraz popularyzacja fotografii we wszystkich jej dziedzinach, a także ukazywanie poprzez sztukę fotograficzną piękna natury i krajobrazu z uwzględnieniem zagadnień ekologii i ochrony środowiska.</p>
Towarzystwo Opieki nad Zabytkami o/Radomsko	<p>realizacja zadań z zakresu kultury i ochrony dziedzictwa narodowego</p>
Towarzystwo Przyjaciół Dzieci Koło Pomocy Dzieciom i Młodzieży Niepełnosprawnej Ruchowo w Radomsku	<p>udzielanie wszelkiej pomocy dzieciom i ich rodzinom, szczególnie tym zaliczanym do środowisk defaworyzowanych</p>
Towarzystwo Przyjaciół Muzeum w Radomsku	<p>popularyzowanie wśród społeczeństwa, a zwłaszcza ludności miasta i przyległych terenów, zbiorów Muzeum Regionalnego w Radomsku, jego działalności naukowej, oświatowej i artystycznej; gromadzenie i konserwacja zbiorów oraz pomoc w pracach naukowych, popularyzatorskich i wychowawczych.</p>
Towarzystwo Przyjaźni Polsko – Węgierskiej	<p>popularyzacja 1000-letniej historii przyjaźni polsko-węgierskiej, kultury obu narodów, popularyzacja walorów turystycznych Republiki Węgierskiej</p>
Towarzystwo Śpiewacze im. ST. Moniuszki w Radomsku	<p>zarejestrowane w 1923 r. Czerogłosowy chór mieszany gromadzi i jednoczy zespół około czterdziestu osób w różnym wieku i różnych profesji. W 2006 roku Towarzystwo Śpiewacze im. Stanisława Moniuszki w Radomsku zorganizowało pierwsze spotkanie chórów radomszczańskich z okazji święta Patronki Chórów.</p>
Uczniowski Klub Sportowy „Dziesiątka”	<p>realizacja zadań z zakresu kultury fizycznej i rekreacji, ze szczeg. uwzględnieniem lekkiej atletyki</p>
Związek Harcerstwa Polskiego Komenda Hufca w Radomsku	<p>zrzesza ponad 600 zuchów, harcerzy i instruktorów z terenu miasta Radomsko i okolicznych miejscowości. Hufiec wprowadza programy skierowane zarówno do</p>

	poszczególnych grup - drużyn - jak i pojedynczych osób. Są to programy w zakresie wychowania fizycznego, sportowego, turystyki, wychowania ekologicznego, wychowania w tolerancji i pokoju, edukacji artystycznej i kulturalnej.
Łódzka Wojewódzka Organizacja Ligi Obrony Kraju	
Małopolski Niezależny Związek Represjonowanych Politycznie Żołnierzy – Górników O/Radomsko	
Polskie Towarzystwo Numizmatyczne Oddział im. Leszka Czarnego w Radomsku	
Radomszczański Klub Amazonek	
Radomszczański Związek Bezrobotnych	
Stowarzyszenie Szarych Szeregów O/Radomsko	
Szkolny Związek Sportowy	
Uczniowski Klub Sportowy „Młode Wilki Radomsko”	
Uczniowski Klub Sportowy WIKING	
Uczniowski Klub Sportowy ZSP nr 1 Mechanik Radomsko	
Uczniowski Miejski Ludowy Klub Sportowy	
Zapaśniczy Klub Sportowy	
Związek byłych Więźniów Politycznych Hitlerowskich Więzień i Obozów Koncentracyjnych Oddział w Radomsku	
Związek byłych Żołnierzy KWP O/Radomsko	
Związek Inwalidów Wojennych RP	
Związek Kombatantów RP i b. Więźniów Politycznych Koło Miejskie	
Związek Sybiraków	
Związek Żołnierzy Armii Krajowej	

Źródło: Urząd Miasta w Radomsku

1.7.8 Kultura, turystyka, sport i rekreacja

Kultura

Na terenie Radomska działają trzy samorządowe instytucje kultury:

- Miejski Dom Kultury
- Miejska Biblioteka Publiczna
- Muzeum Regionalne im. Stanisława Sankowskiego

Miejski Dom Kultury w Radomsku już od ponad 40 lat jest głównym organizatorem dużych, profesjonalnych prezentacji artystycznych, licznych koncertów, spektakli oraz przeglądów i turniejów. Niewątpliwie jest placówką, która kreuje życie kulturalne w mieście oraz angażuje mieszkańców do współtworzenia kultury. W kinie można obejrzeć nie tylko amerykańskie nowości, ale także przeżyć doskonałą przygodę z kinem polskim i europejskim. W Galerii inspiracją będzie twórczość artystów ze świata obrazów, fotografii czy rzeźby.

Od września 2008 r. Dom Kultury jest regionalnej sceną Teatru im. Stefana Jaracza w Łodzi, co umożliwia spotkanie ze znanymi i cenionymi aktorami oraz znakomitymi sztukami

teatralnymi.

Miejski Dom Kultury to także doskonałe miejsce do aktywnego spędzania czasu wolnego – każdy może tutaj rozwijać swoje zdolności i pasje artystyczne, uczestnicząc w jednym z dwudziestu zespołów, klubów czy sekcji.

Początki organizowania **Miejskiej Biblioteki Publicznej w Radomsku** przypadają na wiosnę 1945 roku. Regularne udostępnienie książek czytelnikom nastąpiło w listopadzie 1945 roku. Księgozbiór stanowiły wówczas dary mieszkańców.

Biblioteka mieści się dziś w zabytkowej willi w stylu eklektycznym z użyciem form klasycystycznych i neobarokowych wzniesionej w 1880 roku przez przedwojennych właścicieli „Metalurgii”.

Obecnie w siedzibie Miejskiej Biblioteki Publicznej o powierzchni 1728 m² znajdują się na parterze: wypożyczalnia dla dzieci i wypożyczalnia dla dorosłych. Klimatyzowane piętro to czytelnia dla dorosłych licząca 80 miejsc, Sala Konferencyjna oraz Punkt Informatyczny. Biblioteka jest przyjazna dla osób niepełnosprawnych.

Wszystkie działy biblioteczne są skomputeryzowane.

MBP jest główną biblioteką publiczną miasta i powiatu radomszczańskiego. Służy rozwojowi i zaspokojeniu potrzeb czytelniczych i informatycznych mieszkańców miasta i powiatu.

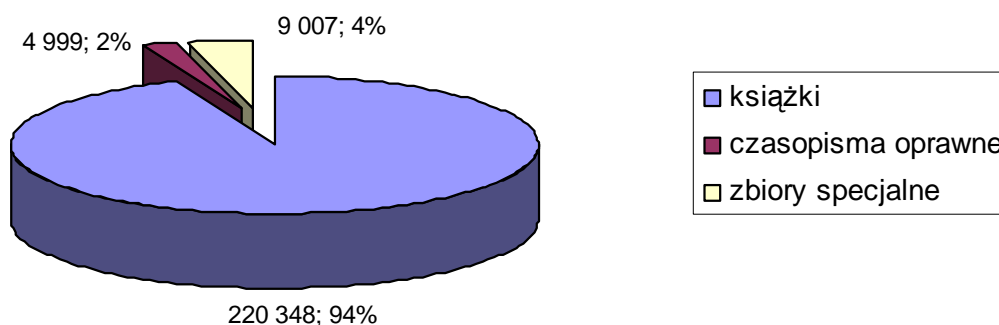
Biblioteka gromadzi zbiory ze wszystkich dziedzin wiedzy ze szczególnym uwzględnieniem:

- nauk humanistycznych i społecznych,
- literatury pięknej,
- lektur szkolnych i podręczników akademickich,
- wydawnictw informacyjnych, encyklopedii, słowników, bibliografii,
- regionalistów.

Księgozbiór liczy ogółem - 234.354 woluminów (stan na 31.12.2010r.) w tym:

- książek - 220.348
- czasopism oprawnych - 4.999
- zbiorów specjalnych – 9007

Księgozbiór MBP w Radomsku w 2010r.



Użytkownicy biblioteki korzystali z 144 tytułów prasowych. Wskaźnik zakupu książek w przeliczeniu na 100 mieszkańców w 2010 roku wyniósł 13,76%. Wskaźnik zasobności zbiorów bibliotecznych za rok 2010 wyniósł 455 wal. na 100 mieszkańców.

Liczba zarejestrowanych czytelników wyniosła 16.371 osób.

Muzeum Regionalne w Radomsku, powołane zostało do życia w lipcu 1970 roku decyzją Wojewódzkiej Rady Narodowej w Łodzi. Mieści się w zabytkowym ratuszu, wzniesionym w roku 1859 według projektu budowniczego powiatu piotrkowskiego Orłowskiego, rozbudowanym w latach 1923-1924 na podstawie planów sporządzonych przez miejskiego architekta Włodzimierza Muchę.

Pomysł powstania muzeum w Radomsku pojawił się już w okresie międzywojennym. Jednak jego zaczątkiem stały się dopiero eksponaty zebrane przez Stanisława Sankowskiego – nauczyciela historii z udziałem młodzieży I Liceum Ogólnokształcącego w Radomsku. Były to głównie numizmaty, biała broń, zabytki rzemiosła artystycznego, zabytki etnograficzne, archeologiczne, a także archiwalia.

Archiwum historyczne zgromadziło 3.000 dokumentów którymi są: listy, plany, druki ulotne, fotografie.

W muzeum działa biblioteka proponująca 5000 woluminów z dziedzin odpowiadających działom muzeum. Służą one głównie pracownikom, choć korzysta z nich młodzież szkolna, studenci, nauczyciele, dziennikarze i inne osoby.

Muzeum prowadzi oprócz działalności wystawienniczej, działalność popularyzatorską i oświatowo-kulturalną poprzez organizowanie lekcji muzealnych, prelekcji, konkursów, spotkań autorskich a także wydawnictwa.

Działająca od 2003 roku Galeria Muzeum prezentuje sztuką współczesną i promuje miejscowych artystów.

Dorobek 35 lat działania Muzeum, to blisko 16 tysięcy zgromadzonych muzealiów. Najciekawsze z nich eksponowane są na wystawach stałych: *Pradzieje ziemi radomszczańskiej*, *Życie wsi radomszczańskiej na przełomie XIX i XX wieku*, *Z dziejów miasta Radomska*, *Zbiory sztuki w radomszczańskim muzeum*, to około 100 wydawnictw (katalogi, foldery, plakaty, kalendarze, pocztówki); to 260 wystaw czasowych i duża liczba artykułów prasowych. W ostatnim dziesięcioleciu muzeum odwiedziło 70 tysięcy osób.

Na mocy uchwały podjętej przez Radę Miejską w Radomsku dnia 23 października 2008 roku Muzeum Regionalnemu w Radomsku nadano imię Stanisława Sankowskiego.

Przy Muzeum działa Towarzystwo Przyjaciół Muzeum Regionalnego im. Stanisława Sankowskiego w Radomsku oraz Polskie Towarzystwo Historyczne koło w Radomsku.

Budynek Muzeum jest przyjazny dla osób niepełnosprawnych.

Turystyka, sport i rekreacja

Radomsko nie jest miastem turystycznym. Nie można jednak powiedzieć, że miasto całkowicie jest pozbawione potencjału turystycznego.

Obecnie, w Radomsku i okolicach działa 9 hoteli i ośrodków zakwaterowania:

Tabela 28. Wykaz hoteli i ośrodków zakwaterowania

Nazwa	Adres	Strona www
Bursa Szkolna	Radomsko, Piastowska 21	-
Dom gościnny Noclegi dla pracowników	Dobryszyce	www.kwatery-radomsko.pl
EUROPA Małgorzata Mikołajczak	Radomsko, Reymonta 40	www.hoteleuropa.bis.top.pl
Hotel - Gościniec AS	Radomsko, Reymonta 62	www.as.radomsko.net.pl
MILENIUM	97-545 Gomunice, Wojska Polskiego 7	www.hotel-milenium.com.pl
Osada Agroturystyczna - Stadnina Koni Malutkie	Malutkie (przedłużenie ul. Sucharskiego w Radomsku)	www.skmalutkie.pl
OŚRODEK TED POKOJE HOTELOWE	Radomsko, Kołatąja 46	www.firmated.pl
Restauracja i Hotel ZODIAK	Radomsko, Kościowa 22	www.zodiak1.pl
ZAMECZEK Barbara i Andrzej Kopiec	Radomsko, Batorego 18	www.zameczek.com.pl

Miejsca, które można uznać za atrakcje turystyczne (czyli takie, które mogą przyciągnąć potencjalnych turystów) zostały opisane w podrozdziale 1.3. Oprócz obiektów zabytkowych, w Radomsku występują parki i zieleńców, pozwalających na skorzystanie z walorów przyrodniczych miasta:

- Park Solidarności przy ul. Armii Krajowej
- Park Świętojański przy ul. Targowej i ul. gen. Józefa Piłsudskiego
- Park przy ul. Zygmunta Sierakowskiego
- Park przy ul. Gabriela Narutowicza
- Park przy ul. Berka Joselewicza
- Park przy ul. Władysława Reymonta
- Park przy ul. Henryka Sienkiewicza.

Jednostką organizacyjną samorządu terytorialnego realizującą zadania własne gminy w zakresie sportu i rekreacji jest Miejski Ośrodek Sportu i Rekreacji. Do podstawowych zadań MOSiR należy organizowanie imprez sportowych i rekreacyjnych oraz zarządzanie obiektami sportowymi i rekreacyjnymi a także stwarzanie warunków dla ich rozwoju. Naczelny celami podejmowanych działań przez MOSiR jest zwiększenia aktywności fizycznej mieszkańców miasta poprzez propagowanie zdrowego stylu życia, kreowanie potrzeb w zakresie rekreacji, promowanie różnych dyscyplin sportowych oraz upowszechnianie kultury fizycznej wśród dzieci i młodzieży. Jednostka realizuje swoje cele i zadania w oparciu o bazę własną oraz na obiektach udostępnianych przez inne podmioty.

Tabela 29. Obiekty Miejskiego Ośrodka Sportu i Rekreacji w Radomsku

Obekt	Adres	Opis
Boisko ORLIK 2012	Rolna 65	obiekt składa się z boiska do piłki nożnej posiadającego sztuczną nawierzchnię oraz boiska wielofunkcyjnego do piłki siatkowej i koszykowej
Kryta Pływalnia	Leszka Czarnego 22	zaplecze: szatnia, rozbieralnia, natryski, widownia na 50 osób, możliwość skorzystania z sauny, siłowni, solarium, gabinetu masażu
Korty tenisowe	Leszka Czarnego 22	pięć kortów tenisowych, ze ścianą, o nawierzchni z mączki ceglanej, wyposażone w sztuczne oświetlenia, z widownią na 200 osób; na korcie centralnym w okresie zimy, przy sprzyjających warunkach atmosferycznych, wylewane jest lodowisko
Skatepark	Leszka Czarnego 22	obiekt ogólnodostępny o nawierzchni asfaltowej

Stadion Miejski	Brzeźnicka 26	zajmuje powierzchnię 2,7316 ha, na której znajduje się boisko główne oraz boisko treningowe; pojemność widowni - 2300 miejsc siedzących
Pomieszczenia halowe	Kościuszki 3	Hala treningowa o powierzchni 234 m ² wykorzystywana przez sekcję podnoszenia ciężarów Uczniowskiego Miejskiego Ludowego Klubu Sportowego „Radomsko” w Radomsku oraz Zapaśniczy Klub Sportowy „Radomsko”.
Boiska do gry w piłkę nożną	Kilińskiego	Obiekt ogólnodostępny
	Witosa	
	Miła	
Boisko do gry w piłkę siatkową i koszykową	Grodzka	Obiekt ogólnodostępny

Czynnikiem zwiększającym zainteresowanie miastem może być szeroka oferta przedsięwzięć i imprez o charakterze kulturalnym i sportowym.

Tabela 30. Kalendarz wybranych imprez kulturalnych miasta Radomska przewidzianych do realizacji w 2011r.

Nazwa zadania	Organizator główny	Termin i miejsce
XIX Finał Wielkiej Orkiestry Świątecznej Pomocy	MDK	9.01, MDK
Koncert Noworoczny	MDK, Miasto	14.01, MDK
Zima w mieście – cykl imprez i zajęć podczas ferii zimowych oraz warsztaty artystyczne	MDK, MBP, MR, OWR, FIK	styczeń
„Ze świata dźwięków” – koncerty muzyczne	MBP	styczeń –grudzień
„Salony literackie” – spotkania autorskie dla dzieci, młodzieży i dorosłych	MBP	styczeń –grudzień MBP
Walentynkowy weekend muzyczny	MDK, Miasto	12-14.02
Odślonięcie i prezentacja haftu krzyżakowego „Bitwa pod Grunwaldem”	MDK	15.-21.02
Konkurs „Mikrofon 2011” i koncert laureatów	MDK	4, 5.03
56. Ogólnopolski Konkurs Recytatorski – eliminacje powiatowe	MDK	12.03
Wieczornica Węgierska	MDK, TPPW	14.03, 19.04, 17.10
Wiosenny Koncert Paryski	MDK	20.03
Światowy Dzień Poezji	MDK	21.03
Przegląd Małych Form Teatralnych	MDK	25 i 26.03
Konkurs wiedzy o filmie	MDK	24.03
VII Wojewódzki Konkurs Recytatorski Poezji Węgierskiej	TPPW MDK	8.04
Ogólnopolski Turniej Tańca Break Dance „Wypas Posampas”	MDK	
Konkurs recytatorski dla uczniów szkół podstawowych i gimnazjów	MDK	28 i 29.04

Miejskie obchody beatyfikacji Jana Pawła II	Miasto, MBP, MR, MDK,	1-3.05
Obchody Święta Konstytucji 3 Maja	Miasto, MDK, MBP, MR	3.05
Koncert w ramach Międzynarodowego Festiwalu Muzyki Odnalezionej	Miasto, MR	
Tydzień Bibliotek – „Biblioteka zawsze po drodze, nie mijam wchodzę”	MBP	maj
XVIII Konfrontacje Kulturalne Szkół Podstawowych i Gimnazjum	MDK	maj
Konkurs recytatorski dla przedszkolaków „Świerszczykowe wiersze”	MDK	19 i 20.05
Radomszczańskie Dni Rodziny	Miasto, Komitet Org. Civitas Chrystina	21.05 - 5.06
„Noc muzealna”	MR, Stowarzyszenia	maj
Imprezy z okazji Międzynarodowego Dnia Dziecka	Miasto, MDK, MBP	29.05 - 1.06
Teatrzyki ruchowe – przegląd w ramach Święta Hufca	ZHP	4.06 MDK
Przedszkolne Prezentacje Kulturalne	MDK	13.06
I Przegląd Twórczości Artystycznej Seniorów	MDK	czerwiec
Festiwal Agnieszki Osieckiej	MDK	czerwiec
Dni Radomska	Miasto, instytucje kulturalne, stowarzyszenia, instytucje kultury fizycznej, puby, podmioty gospodarcze	18-19.06
Noc Kupały, Noc Świętojańska	MDK, MR	24.06
VII Międzynarodowy Festiwal Chórny „Wschód- Zachód- Zbliżenia”	Towarzystwo Śpiewacze im. St. Moniuszki	25-26.06
„Akcja lato w mieście”	Miasto, MDK, MBP, MR, FIK	lipiec- sierpień
Festiwal Kolory Polski	Miasto	16.07
Obchody 66. rocznicy wybuchu Powstania Warszawskiego	Miasto, MDK, FIK	1.08
Obchody Święta Wojska Polskiego	Miasto	15.08
Radomsko Open by Night	Miasto, instytucje kulturalne, ngo, instytucje kultury fizycznej, puby, podmioty gospodarcze	27-28.08
Rocznica wybuchu II wojny światowej	MDK	wrzesień
Spektakl „Ku chwale Ojczyzny” Harcerskiej Grupy Teatralnej	ZHP	1.09
Wystawa fotograficzna nt. węgierskiej architektury sakralnej	TPPW MR	7.09
II Ogólnopolski Festiwal Zalewajki	Miasto	11.09
Ogólnopolski festiwal wokalny uczniów niepełnosprawnych	FIK, MDK	wrzesień
Europejskie Dni Dziedzictwa	MDK	wrzesień
IX Dni Kultury Żydowskiej	MDK	wrzesień
Różewicz Open Festiwal	MDK	październik
Festiwal filmów Krótkometrażowych	MDK	październik
Dni Kultury Chrześcijańskiej	MDK, FIK Civitas Chrystina	październik - listopad

XVII Ogólnopolski Konkurs Recytatorski im. Ks. Jerzego Popiełuszki „Zło dobrem zwyciężaj”	MDK	15.10
XIV Ogólnopolski Konkurs Ortograficzny „Miłość pisze się Jezus”	MDK	28.10
Obchody Święta Niepodległości	Miasto, MDK	listopad
XVI Festiwal Piosenki dla przedszkolaka	Pub.Przedszkole Nr 1	Listopad
Replika XVI Forum Kina Europejskiego	MDK	listopad
Radomszczańskie Spotkania Integracyjne	MDK	2.12
XIV Otwarty Turniej Tańca Dyskotekowego HIP-HOP	MDK	3.12
Mikołajkowa impreza dla dzieci	Miasto, MDK	grudzień
VII edycja konkursu poetyckiego im. Ks. J. Popiełuszki ph. „Cena miłości ojczyzny”	MBP	grudzień MBP
Ogólnopolski Harcerski Festiwal Artystyczny „Opal”	ZHP	8-10.12, Hala sportowa
30. rocznica ogłoszenia stanu wojennego	MDK	13.12
Koncert Sylwestrowy	MDK	grudzień

Tabela 31. Kalendarz imprez sportowo – rekreacyjnych miasta Radomska przewidzianych do realizacji w 2011 roku

Nazwa zadania	Organizator główny	Termin i miejsce realizacji
Zimowa Liga Halowej Piłki Nożnej dla Dzieci i Młodzieży	MOSiR	Styczeń – Kwiecień 2011 Hala Sportowa ZSG nr 4
Amatorska Liga Piłki Siatkowej Dziewcząt	MOSiR	Styczeń – kwiecień 2011 Hala treningowa ZSG nr 4
XIV Halowe Mistrzostwa Radomska Piątek Piłkarskich	MOSiR	Styczeń – kwiecień 2011 Hala Sportowa ZSG nr 4
Amatorska Liga Piłki Siatkowej Mężczyzn	MOSiR	Styczeń – kwiecień 2011 Hala Sportowa ZSG nr 4
II Noworoczny Turniej w halowej piłce nożnej Radomsko 2011	Uczniowski Klub Sportowy „Mechanik”	21 i 23 stycznia 2011 Hala Sportowa ZSG nr 4
Powiatowe Mistrzostwa w Szachach	MDK	10.02.2011 r., MDK
II Halowy Turniej Piłki Nożnej Kibiców RKS „Radomsko”	Miasto Radomsko, MOSiR, Kluby Kibica RKS „Radomsko”	20.02.2011 r. Hala Sportowa ZSG nr 4
Mistrzostwa Zrzeszenia LZS w halowej piłce nożnej kobiet powyżej 16 lat	Powiatowe Zrzeszenie Ludowe Zespoły Sportowe	27.02.2011 r. Hala Sportowa ZSG nr 4
Turniej Klasyfikacyjny Juniorów do 18 lat w podnoszeniu ciężarów	OZPC Łódź UMLKS „Radomsko”	05.03.2011 r. Radomsko ul. Kościuszki 3
II Turniej Młodzików o Puchar Prezesa ŁZZ (rocznik 1996 -1998)	ZKS „Radomsko”	12.03.2011 r. Radomsko Hala Sportowa ZSG nr 4
I Runda Ligi Juniorów do 20 lat w podnoszeniu ciężarów	OZPC Łódź UMLKS „Radomsko”	09.04.2011 r. Radomsko ul. Kościuszki 3
XXIX Radomszczański Bieg Wiosenny	Miasto Radomsko MOSiR, SZS,	Kwiecień 2011, Park Miejski, ul. A. Krajowej
II Ogólnopolski Wielkanocny Turniej Piłki Nożnej Dzieci „Radomsko 2011”	MUKS Szóstka, ZSG nr 4	22 kwietnia 2011 Hala Sportowa

Mistrzostwa Radomska Szkół Podstawowych w Pływaniu Puchar WOPR -2011 (XXII edycja, klasy I-III)	WOPR Radomsko	Kwiecień 2011 r. pływalnia kryta MOSiR
Orlikowa Liga Mistrzów – Piłka Nożna – Dzieci i Młodzieży	U.Marszałkowski, MOSiR	Kwiecień – Maj 2011 r. Boisko ORLIK
Radomszczańska Liga Mini – Piłki Nożnej	MOSiR	Kwiecień – Październik 2011 Boisko przy ZSG nr 4
II-ga runda I Ligi Mężczyzn DHP w Podnoszeniu Ciężarów	UMLKS „Radomsko”	21-22 Maja 2011 r. Radomsko
Zawody Wędkarskie dla dzieci i Młodzieży „Dzień Dziecka”	Koło Miejskie Polski Związek Wędkarski	29 Maja 2011 r. Zbiornik „NA MURKU”
Mistrzostwa Radomska Szkół Gimnazjalnych w Pływaniu Puchar WOPR -2011(XXII edycja)	WOPR w Radomsku	Maj 2011 r. pływalnia kryta MOSiR
Mini-Euro 2012 Dzieci i Młodzieży	MOSiR	Maj – Czerwiec 2011 r. Stadion Miejski
Orlikowa Liga Mistrzów Siatkówki Dzieci i Młodzieży	U.Marszałkowski, MOSiR	Maj – Czerwiec 2011 r. Boisko ORLIK
Turnieje Tenisa Ziemnego o Puchar Prezydenta Miasta i Dyrektora MOSiR	MOSiR	Maj – Czerwiec 2011 r. KORTY MOSiR
Grand – Prix Siatkówki Plażowej	MOSiR	Maj – wrzesień 2011 r. Boisko przy Hali Sportowej
Szkolna Liga Strzelecka – Finały powiatowe w karabinie pneumatycznym dla szkół gimnazjalnych	Liga Ochrony Kraju	1.06.2011 r. Publiczne Gimnazjum Nr 3
Otwarte zawody strzeleckie w konkurencji „pistolet i karabin pneumatyczny” z okazji Dnia Dziecka.	Klub OKSS „10-ka”, MOSiR,...	Strzelnica Sportowa w wybranej szkole. Maj- czerwiec 2011 r.
Turniej Tenisa Stołowego z okazji Dnia Dziecka o Puchar Prezydenta Miasta.	UMLKS „Radomsko”	4 czerwca 2011 r. Hala Sportowa ZSG nr 4
Otwarty Turniej o Puchar Prezesa Łódzkiej Organizacji Wojewódzkiej LOK	LOK	Strzelnica Sportowa LOK 19 czerwca 2011 r.
Otwarte Zawody Strzeleckie dla seniorów i juniorów	LOK	Strzelnica Sportowa LOK Czerwiec 2011 r.
Otwarte Zawody Strzeleckie z okazji Dnia Wojska Polskiego	LOK	Strzelnica Sportowa LOK 14 sierpnia 2011 r.
III Turniej Piłki Nożnej Radomszczańskich Zakładów Pracy	MOSiR	27 sierpnia 2011 r. Boisko ORLIK
III runda LIGII JUNIORÓW do 20 lat w podnoszeniu ciężarów.	OZPC Łódź UMLKS „Radomsko”	10 września 2011 r. Radomsko
Wojewódzki Turniej Kadetów	Zapaśniczy Klub Sportowych „Radomsko”,	23 września 2011 r. ZSG nr 4 w Radomsku
Ogólnopolski Turniej Młodzieży Szkolnej pod hasłem: „Profilaktyka – Sport – Radość”	Zapaśniczy Klub Sportowych „Radomsko”, Miasto Radomsko	15 października 2011 r. ZSG nr 4 w Radomsku
I Ogólnopolski Turniej Klasyfikacyjny Kadetów w tenisie stołowym	PZTS Wa-wa	Październik 2011 r. Hala Sportowa ZSG nr 4
XX Radomszczański Bieg Niepodległości	MOSiR, SZS, Miasto Radomsko	Listopad 2011 r. Ulice Miasta Radomsko
Otwarte Zawody strzeleckie z okazji	LOK	13 Listopada 2011 r.

Święta Niepodległości		Strzelnica Sportowa LOK
II Ogólnopolski Halowy Turniej Piłki Nożnej ZIMA CUP 2011 Radomsko	MUKS Szóstka ZSG nr 4	23 Grudnia 2011 r. Hala Sportowa

Źródło: Oficjalna strona internetowa miasta

1.7.9 Miasta Partnerskie

Miasto Radomsko ma podpisane umowy partnerskie z 3 miastami.

Makó (południowo-wschodnia część Węgier) – Miasto liczy ok. 26.000 mieszkańców i jest centrum węgierskiego jeździectwa konnego – funkcjonuje tu najstarsza szkoła jazdy na Węgrzech. Tutejsze stadniny są obszarami chronionymi historycznie.


Makó posiada bogatą bazę turystyczną. Warto odwiedzić jaskinię Meziadská w górach, wioskę Meziad Bihor, Jezioro Club, Klub wina regionu, Kąpielisko Kanjiza, Spa Rusanda-Melenci, Zamek dreamer.



W pobliżu znajdują się Albo Blatenská Balaton, które jest największym słodkowodnym jeziorem w Europie. Makó słynie również z uprawy cebuli, którą uprawia się w Makó od ponad 200 lat.

Umowa o współpracy została podpisana w 2003 roku.

Wozniesiensk – 38 tysięczne miasto położone w południowej części Ukrainy w centrum regionu Mykolaiv. Miasto zostało założone w 1795 roku przez Rosyjską Carycę Katarzynę II i nazwane na cześć chrześcijańskiego święta – Wniebowstąpienie (Voznesensk).



Miasto posiada charakter przemysłowy. Słynie z produkcji materiałów i wyrobów skórzanych, odzież, meble, buty. Podobnie jak w Radomsku, jedną z ważniejszych gałęzi gospodarki Wzniesieńska, jest przemysł meblarski. Dobrze rozwinięty jest też rynek spożywczy.

Współpraca:

2004 (VI) – podpisanie listu intencyjnego o współpracy w Radomsku

Lincoln (hrabstwo Lincolnshire) – jest jednym z 3 najstarszych miast angielskich.

W 60 roku naszej ery rzymska armia wybudowała tu 50- bastion dla 9. Legionu.



Obecnie, to miasto na prawach powiatu położone w malowniczych okolicach środkowowschodniej części Anglii, liczące ok. 85 tysięcy mieszkańców. Lincoln jest ważnym ośrodkiem administracyjnym, edukacyjnym i usługowym z różnorodnym przemysłem (także branże nowych technologii). Jest także popularnym miejscem odwiedzin turystów, szczególnie z racji Zamku oraz średniowiecznej Katedry, w których kręcono m.in. film Kod Leonarda.

Współpraca: 2006 (VI) – podpisanie w Radomsku listu intencyjnego o współpracy

2. IDENTYFIKACJA NAJWAŻNIEJSZYCH PROBLEMÓW WYSTĘPUJĄCYCH NA OBSZARZE OBJĘTYM ZPRL

a) Sfera społeczna

- Malejąca populacja. W ciągu ostatnich pięciu lat następuje systematyczny spadek liczby mieszkańców miasta. Ponadto powoli zmniejsza się liczba osób w wieku przedprodukcyjnym a zwiększa w wieku poprodukcyjnym, co w dłuższym okresie czasu będzie miało negatywny wpływ na sytuację demograficzną.
- Niewystarczająca ilość mieszkań. Dynamika wzrostu ilości mieszkań jest niska. Widoczny przyrost następuje jedynie w budownictwie prywatnym. Hamulcem jednak dla tego ostatniego jest brak terenów pod budownictwo jednorodzinne. Budownictwo społeczne, komunalne i socjalne jest także niedostosowane do potrzeb mieszkańców. Na listach TBS znajduje się kilkadziesiąt rodzin.
- Niski poziom bezpieczeństwa. Liczba wypadków drogowych utrzymuje się na dość wysokim poziomie. Zidentyfikowano kilka miejsc szczególnie niebezpiecznych w mieście. Ponadto nieznacznie rośnie liczba przestępstw na terenie miasta i powiatu.
- Wysoki poziom bezrobocia (w stosunku do średniej krajowej i wojewódzkiej). Najwyższy poziom bezrobocia obserwuje się wśród kobiet. Wysoki jest zwłaszcza poziom bezrobocia strukturalnego.
- Spadek liczby uczniów w szkołach ze względu na niski przyrost naturalny, co może prowadzić do likwidacji klas, a w konsekwencji zamykania szkół.
- Duża liczba osób korzystających z opieki Miejskiego Ośrodka Pomocy Społecznej, a w związku z tym znaczące wydatki na pomoc społeczną
- Mała liczba aktywnie działających organizacji pozarządowych oraz brak organizacji pozarządowych (z wyjątkiem ZHP) o zasięgu ponadlokalnym. W Radomsku jest dużo organizacji formalnie zarejestrowanych, natomiast faktycznie niewiele z nich wykazuje szeroką, widoczną aktywność. Wynika to z niedostatecznego finansowania oraz niskiego potencjału organizacyjnego.
- Niski poziom opieki medycznej. Szpital powiatowy i przychodnie borykają się z problemami finansowymi co ma wpływ na poziom świadczonych usług.

b) Sfera ekonomiczna

- Niewystarczające uzbrojenie strefy inwestycyjnej. Ze względu na rozwój strefy inwestycyjnej, niezbędny jest stały rozwój dróg oraz mediów. Wraz z brakiem

komunikacji kolejowej stanowi to barierę w dalszym rozwoju terenów inwestycyjnych w mieście.

- Duża ilość małych firm o ograniczonym potencjale rozwojowym i niski przyrost roczny firm w mieście.
- Słabo rozwinięty sektor wysokich technologii, przewaga przemysłu.
- Ograniczone funkcje egzogeniczne miasta –ograniczony dostęp do instytucji i urzędów o zasięgu regionalnym ze względu na odległość.
- Trudności w konsolidacji branży meblarskiej.

c) Sfera zagospodarowania przestrzennego

- Duże natężenie ruchu w mieście i zły stan techniczny dróg. Obecny system komunikacyjny jest niedrożny. Potrzebne są nowe rozwiązania zarówno w zakresie przebudowy jak i budowy nowych dróg (w tym obwodnicy miasta).
- Brak sieci kanalizacyjnej i wodociągowej na niektórych obszarach miasta. Skanalizowania wymagają zwłaszcza obszary peryferyjne i przedmieścia.
- Zły stan techniczny niektórych obiektów zabytkowych, wynikający z braku środków finansowych oraz uregulowań prawnych umożliwiających modernizację i konserwację zabytków.
- Niedostatecznie rozbudowana infrastruktura turystyczna i rekreacyjna (ścieżki i szlaki rowerowe, oznakowania, parkingi itp.)
- Niedostatecznie rozwinięta baza noclegowo – gastronomiczna.
- Zanieczyszczenie powietrza będące skutkiem:
 - rosnącej liczby pojazdów: przy ulicach o intensywnym ruchu następują przekroczenia średniorocznych stężeń SO_2 , NO_2 oraz pyłu zawieszonego,
 - spalania paliw, głównie węgla kamiennego w kotłowniach indywidualnych,
 - emisji z zakładów przemysłowych znajdujących się na terenie miasta.
- Zanieczyszczenia wód powierzchniowych pochodzące ze spływu wód opadowych z miejskiej sieci kanalizacji deszczowej oraz z terenów przemysłowo – składowych do rzeki Radomki oraz z niekontrolowanych zrzutów ścieków i nieszczelnych szamb z okolicznych terenów, także wód podziemnych dla których zagrożeniem są zakłady przemysłowe oraz składowisko odpadów – Jadwinówka, nieszczelne szamba ścieków bytowo-gospodarczych.
- Zagrożenia środowiskowe związane z niedostatkami wody (mała ilość zbiorników wodnych) oraz podtopieniami
- Obecność odpadów komunalnych i przemysłowych związanych z wyrobami azbestowymi

- Degradacja gleb spowodowana istnieniem niewykorzystanych terenów przemysłowych, starych wyrobisk, czy nieużytków
- Zabudowanie ciągów ekologicznych mających znaczenie dla klimatu w mieście i niszczenie naturalnych formacji roślinnych. Potrzebne jest także powiększanie terenów zielonych poprzez uzupełnianie istniejącej roślinności oraz wprowadzanie kompleksowej zabudowy biologicznej wzdłuż ciągów komunikacyjnych.

2.1 ANALIZA SWOT

Przedstawiona poniżej analiza SWOT odnosi się do obszaru objętego ZPRL, a więc do całego miasta Radomska. Stanowi ona systematyczną i wszechstronną ocenę zewnętrznych i wewnętrznych czynników określających kondycję bieżącą i potencjał rozwojowy miasta. Poniżej zidentyfikowane zostały słabe i mocne strony miasta oraz szanse i zagrożenia przed nim stojące.

Mocne strony	Słabe strony
<ul style="list-style-type: none"> • Położenie miasta w centrum Polski • Dobre położenie komunikacyjne skrzyżowaniu dróg krajowych, przy drodze DK-1, przyszłej autostradzie A1 • Położenie przy jednej z głównych linii kolejowych • Budowa zachodniej obwodnicy miasta • Położenie nad rzeką Radomką • Położenie miasta w sąsiedztwie terenów o walorach przyrodniczych (lasy, tereny rzeczne) • Miasto z tradycjami przemysłowymi • Tereny inwestycyjne będące własnością miasta • Uzbrojone tereny inwestycyjne należące do Łódzkiej SSE • Nowi inwestorzy w strefie inwestycyjnej 	<ul style="list-style-type: none"> • Brak kompleksowego planu zagospodarowania przestrzennego miasta • Niewydolność układu transportowego • Niewystarczająca ilość miejsc parkingowych w mieście • Zły stan dróg, chodników • Niedostateczne przystosowanie centrum miasta do pełnienia roli przestrzeni publicznej • Przeciążenie komunikacyjne miasta, w szczególności centrum miasta • Brak zagospodarowania otoczenia rzeki Radomki • Brak terenów rekreacyjnych wykorzystujących walory środowiska • Brak rozbudowy ścieżek rowerowych • Niewystarczające dochody gminy

- Obecność firm z kapitałem zagranicznym
- Dobra współpraca miasta z przedsiębiorcami
- Stosunkowo duża liczba osób fizycznych prowadzących działalność gospodarczą
- Rozwój budownictwa TBS – trzy nowo wybudowane bloki
- Rozbudowywana infrastruktura ciepłownicza
- Budowa zbiorników retencyjnych
- Prawidłowa gospodarka odpadami, prowadzenie selektywnej zbiórki odpadów
- Oczyszczalnia ścieków komunalnych posiadająca rezerwy
- Dobra jakość wody pitnej
- Posiadanie zasobów wód geotermalnych
- Przewaga ludności w wieku produkcyjnym
- Współpraca z miastami partnerskimi
- Rozwinięty system oświaty do szczebla wyższego
- Stosunkowo duża liczba szkół podstawowych i gimnazjalnych
- Dostęp do ośrodków zamiejscowych uczelni wyższych
- Stale poprawiający się stan techniczny i wyposażenie obiektów oświatowych
- Działalność MOPS
- Istnienie Domu Pomocy Społecznej oraz Środowiskowego Domu Samopomocy
- Działania na rzecz bezpieczeństwa mieszkańców - monitoring miejski
- Obecność zabytków na terenie miasta
- Istnienie instytucji kulturalnych i bazy sportowej (Biblioteka, Dom Kultury, Muzeum, boisko Orlik, hala sportowa...)
- Brak instytucji wspierających przedsiębiorczość na warunkach preferencyjnych (inkubatory przedsiębiorczości)
- Wysoka stopa bezrobocia
- Niedostateczna baza hotelowa
- Niewystarczająca infrastruktura rekreacyjna i sportowa
- Brak mieszkań socjalnych i komunalnych
- Brak całkowitego skanalizowania miasta
- Brak sprawnego systemu chroniącego tereny zagrożone podtopieniem
- Spadek konkurencyjności Radomska w stosunku do sąsiednich ośrodków miejskich
- Słaba promocja działań gospodarczych,
- Spadek liczby mieszkańców
- Niskie dochody mieszkańców, jakość życia
- Wyjazd młodych ludzi z miasta
- Wysokie bezrobocie
- Słabe perspektywy rozwojowe mieszkańców dla osób wykształconych
- Brak systemu opieki nad dziećmi małymi (brak żłobka)
- Niski standard służby zdrowia
- Niski standard istniejącej infrastruktury sportowej w mieście
- Istnienie barier architektonicznych dla osób niepełnosprawnych
- Niskie poczucie tożsamości lokalnej
- Słaba promocja działań kulturalnych i sportowych miasta w skali regionalnej, ponadregionalnej i krajowej
- Niski potencjał organizacji pozarządowych (organizacyjny i finansowy)

- Istnienie sceny Teatru im. Jaracza
- Organizacja imprez plenerowych
- Duża liczba organizacji pozarządowych

Szanse	Zagrożenia
<ul style="list-style-type: none"> • Planowana budowa autostrady A1 • Poprawa stanu funkcjonalno – użytkowego centrum miasta • Współpraca z Łódzką SSE • Nowi inwestorzy na terenach inwestycyjnych • Wykorzystanie wszystkich czynników rozwojowych do podniesienia poziomu konkurencyjności miasta • Intensywny rozwój gospodarczy otoczenia • Stworzenie produktu gospodarczego o istotnym znaczeniu w skali ponadlokalnej, regionalnej i międzynarodowej w oparciu o potencjał miasta • Powstanie inkubatora przedsiębiorczości ze wskazaniem na potrzeby gospodarki lokalnej • Możliwość wykorzystania alternatywnych źródeł energii • Realizacja przedsięwzięć publiczno- prywatnych • Rozwój przemysłu lokalnego na bazie tradycji lokalnych • Wykwalifikowana kadra • Wykorzystanie środków z UE • Wdrożenie działań promocyjnych miasta w skali regionalnej, ponadregionalnej i krajowej • Rozwinięta współpraca z miastami partnerskimi 	<ul style="list-style-type: none"> • Pogorszenie stanu technicznego dróg powiatowych i krajowych • Obciążenie ruchem tranzytowym • Podniesienie poziomu konkurencyjności innych miast z otoczenia • Ograniczone możliwości finansowe budżetu Miasta • Brak poparcia politycznego • Mała liczba firm wykorzystujących nowoczesne technologie • Duża konkurencja na rynkach zbytu dla MSP • Niskie nakłady na inwestycje w MSP • Likwidacja dużych zakładów pracy • Brak produktu gospodarczego wyróżniającego Radomsko na tle regionu • Pogorszenie stanu czystości środowiska naturalnego (woda, powietrze) • Duża konkurencja w pozyskiwaniu środków zewnętrznych • Brak akceptacji społecznej dla koniecznych zmian • Dalszy odpływ ludności, emigracja zarobkowa i zmniejszenie liczby mieszkańców • Ograniczone możliwości uzyskania pracy i niskie zarobki • Starzenie się społeczeństwa • Postrzeganie miasta jako nieatrakcyjnego do zamieszkania

- Spadek bezrobocia dzięki nowym inwestorom
 - Tworzenie nowych miejsc pracy dla absolwentów szkół
 - Podnoszenie poziomu wiedzy, kwalifikacji i umiejętności wśród mieszkańców
 - Duża liczba organizacji pozarządowych
 - Wzrost aktywności organizacji pozarządowych
 - Aktywność lokalnych twórców grup artystycznych i organizacji sportowych
 - Zwiększenie ofert aktywnego spędzania wolnego czasu
 - Rozwijanie wśród mieszkańców miasta tożsamości kulturowej
- Niższy poziom wykształcenia
 - Spadek liczby uczniów
 - Spadek zainteresowania aktywnymi formami spędzania wolnego czasu
 - Wzrost patologii

2.2 CELE OGÓLNE I SZCZEGÓŁOWE ROZWOJU DANEGO OBSZARU

Cele rozwoju miasta zostały sformułowane w dokumentach strategicznych określających wizję i kierunki rozwoju, tj. w Strategii Rozwoju Miasta Radomska na lata 2006-2020 oraz Programie Operacyjnym Rozwoju Miasta na lata 2007-2013. Zapisane poniżej cele ogólne i szczegółowe są spójne z celami określonymi w tych dokumentach.

Na poziomie celów szczegółowych założenia dokumentów strategicznych są uaktualniane. Przedstawione poniżej zapisy są wynikiem najnowszej aktualizacji celów w oparciu o zapisy diagnozy podstawowych obszarów funkcjonowania miasta.

Wyróżnia się dwa priorytety w rozwoju miasta:

I. Profil gospodarczy

II. Ranga miasta w otoczeniu regionalnym i krajowym

W ramach pierwszego priorytetu sformułowano następujące cele:

Cel ogólny: 1. Zwiększenie atrakcyjności inwestycyjnej miasta

Cele szczegółowe:

1.1. Uzbrojenie terenów inwestycyjnych poprzez budowę dróg dojazdowych, budowę sieci wodociągowych, energetycznych i ciepłowniczych, kanalizacji deszczowych, sanitarnych

1.2. Inicjowanie nowych połączeń drogowych pozwalających na optymalne uporządkowanie transportu wewnętrznego i wyłączenie z centrum miasta ruchu tranzytowego

1.3. Zapewnienie ładu przestrzennego i wprowadzenie zmian w planach zagospodarowania przestrzennego

1.4. Tworzenie ofert inwestycyjnych zapewniających pełne wykorzystanie terenów inwestycyjnych w celu ożywienia rozwoju gospodarczego miasta

1.5. Stworzenie spójnego systemu informacji o mieście i jego ofertach inwestycyjnych

1.6. Rozwój sieci teleinformatycznej miasta

Działania związane z podniesieniem atrakcyjności inwestycyjnej miasta uwarunkowane są:

- posiadaniem dużego kompleksu inwestycyjnego, który jest szansą na rozwinięcie się nowych gałęzi przemysłu, zastępujących schyłkowe. W pełni uzbrojony teren przygotowany pod nowe lokalizacje poprawia konkurencyjność obszaru w zakresie przyciągania kapitału zewnętrznego (napływu BIZ);
- zwiększonym ruchem tranzytowym i lokalnym w zabytkowym centrum miasta (nasilony po otwarciu autostrady A1) wymagającym budowy nowych dróg przy przyjmowaniu jak najlepszych koncepcji pozwalających na jego wyprowadzenie z centrum na obrzeża i poprawę płynności przejazdów;
- uwzględnianiem w planowaniu przestrzennym uwarunkowań i wymagań funkcjonalnych, społeczno – gospodarczych, środowiskowych, kulturowych oraz kompozycyjno – estetycznych tworzących harmonijną całość;
- nowi inwestorzy to nowe miejsca pracy a zatem spadek bezrobocia, pobudzenie rozwoju lokalnego poprzez m.in. zwiększone wpływy do budżetu miasta, możliwość kooperacji lokalnych podmiotów gospodarczych z inwestorami dlatego ważne jest tworzenie kompleksowych ofert inwestycyjnych;
- w Radomsku istnieje szereg podmiotów gospodarczych, zdolnych do konkurencji swoimi produktami na rynkach zewnętrznych a także zdolnych do wykorzystywania szans płynących z otoczenia;
- w dobie globalizacji komunikacja i związany z nią przesył informacji odgrywa ważną rolę w kształtowaniu społeczeństwa i gospodarki, w tym terenów miasta Radomska w którym spotykamy się w problemem dostępu do podstawowych źródeł informatycznych.

Cel ogólny: 2. Stymulowanie rozwoju przedsiębiorczości w szczególności poprzez aktywizację lokalnych zasobów

Cele szczegółowe:

2.1. Podejmowanie działań na rzecz wzrostu potencjału, w tym zatrudnienia w małych i średnich przedsiębiorstwach

2.2. Wspieranie powstawania instytucji otoczenia biznesu warunkujących funkcjonowanie i rozwój lokalnych przedsiębiorstw

2.3. Tworzenie warunków ułatwiających przedsiębiorcom kontakty regionalne i międzynarodowe, transfer nowych technologii, dostęp do informacji gospodarczej oraz doradztwa

2.4. Kształtowanie aktywnych i przedsiębiorczych postaw społeczności lokalnej

2.5. Wzmocnienie potencjału instytucji działających na rzecz rynku pracy

Działania związane ze stymulowaniem rozwoju przedsiębiorczości uwarunkowane są:

- istnieniem małych i średnich przedsiębiorstw których właścicielami są lokalni przedsiębiorcy funkcjonujący często na rynku lokalnym, dlatego ważnym elementem jest ich rozwój, dzięki któremu mogą konkurować na rynkach zewnętrznych zatrudniając przy tym nowych pracowników;
- działalnością Regionalnej Izby Przemysłowo – Handlowej oraz Cechu Rzemieślników i Przedsiębiorców zrzeszających lokalne podmioty gospodarcze i podejmujące działania na rzecz stworzenia warunków do rozwoju przedsiębiorczości, inspirowania i wspierania współpracy gospodarczej członków;

Cel ogólny: 3. Podejmowanie działań wspierających poprawę pozycji rynkowej lokalnego przemysłu

Cele szczegółowe:

3.1. Inicjowanie wspólnych przedsięwzięć gospodarczych mających na celu promocję lokalnych osiągnięć

3.2. Stworzenie warunków do kooperacji podmiotów w branży meblarskiej

3.3. Inicjowanie przedsięwzięć partnerstwa publiczno-prywatnego

3.4. Tworzenie warunków sprzyjających rozbudowie zaplecza noclegowo-gastronomicznego

Podejmowanie działań wspierających poprawę pozycji rynkowej lokalnych produktów uwarunkowane jest:

- istnieniem dużej liczby podmiotów gospodarczych produkujących ten sam asortyment nie podejmujących jednak skoncentrowanych działań nastawionych na promocję swoich produktów
- zwiększone możliwości oddziaływania w działaniach zintegrowanych samorządu i sektora prywatnego

W ramach drugiego priorytetu sformułowano następujące cele:

Cel ogólny: 1. Aktywizacja potencjału intelektualnego poprzez rozwój różnych form edukacji adekwatnych do zmian społecznych i gospodarczych

Cele szczegółowe:

- 1.1. Podniesienie standardu funkcjonowania placówek edukacyjnych poprzez wzmocnienie i unowocześnienie bazy dydaktycznej
- 1.2. Podniesienie poziomu i jakości wykształcenia społeczności, w tym stworzenie szkoły wyższej, wzrost znajomości języków obcych, rozwój zajęć pozalekcyjnych
- 1.3. Tworzenie warunków sprzyjających rozwojowi instytucji przekwalifikowań zawodowych i kształcenia ustawicznego, dostosowanych do aktualnych i przyszłych potrzeb rynku pracy
- 1.4. Wspieranie inicjatyw tworzenia przedszkoli i szkół niepublicznych

Uwarunkowania

- zmiany w systemie edukacji, które wymuszają unowocześnianie placówek
- rozwijający się rynek pracy z zapotrzebowaniem na specjalistów

Cel ogólny: 2. Inicjowanie i wspomaganie rozwoju różnych form i aktywności kulturalnych

Cele szczegółowe:

- 2.1. Kreowanie produktu kulturalnego miasta przy współudziale lokalnych środowisk artystycznych
- 2.2 Rozwijanie edukacji artystycznej dzieci i młodzieży
- 2.3 Modernizacja i rozwój placówek działających w sferze kultury i sztuki
- 2.4 Ochrona dóbr kultury i miejsc cennych historycznie
- 2.5 Promowanie lokalnej kultury w skali regionalnej, krajowej i międzynarodowej

Uwarunkowania

- istnienie wśród mieszkańców potrzeby uczestnictwa w wydarzeniach kulturalnych o zasięgu ponadlokalnym, poszerzania oferty kulturalnej,
- brak pozalekcyjnych form edukacji artystycznej, kulturalnej i regionalnej
- zły stan techniczny obiektów kultury i niedostosowaniem ich do potrzeb dzisiejszego odbiorcy
- potrzeba stworzenia produktu regionalnego promującego miasto wraz z całym zasobem dóbr kultury

Cel ogólny: 3. Tworzenie warunków dla współpracy wielopodmiotowej na rzecz rozwoju miasta

Cele szczegółowe:

3.1. Współpraca z miastami partnerskimi

3.2. Inicjowanie współpracy z organami administracji publicznej oraz organizacjami społecznymi

3.3. Współpraca z sektorem obywatelskim miasta

3.4. Podejmowanie i wspieranie inicjatyw oraz tworzenie warunków umożliwiających budowanie społeczeństwo informacyjnego

Uwarunkowania

- działające na terenie miasta organizacje pozarządowe (66 organizacji) przy współudziale z samorządem powinny być odpowiedzialną na potrzeby mieszkańców i odgrywać większą rolę w dziedzinach życia codziennego;
- posiadanie kontaktów z miastami partnerskimi
- coraz więcej obszarów (bankowość, administracja, edukacja, korzysta z technologii IT. Należy więc rozszerzyć możliwości korzystania z nich.

Cel ogólny: 4. Tworzenie atrakcyjnych warunków zamieszkania

Cele szczegółowe:

4.1. Uzbrojenie w infrastrukturę techniczną terenów przeznaczonych pod budownictwo jedno i wielorodzinne

4.2. Wspieranie rozwoju budownictwa mieszkaniowego w ramach TBS

4.3. Rewitalizacja obszarów zaniedbanych oraz zdegradowanych dla zwiększenia atrakcyjności przestrzeni miejskiej

4.4. Podnoszenie standardów istniejących zasobów mieszkań komunalnych oraz zabezpieczenie lokali socjalnych

4.5. Realizacja programów w zakresie bezpieczeństwa, w tym zapewnienie stałego monitoringu miasta

4.6. Poprawa jakości środowiska naturalnego między innymi poprzez właściwą gospodarkę odpadami oraz polepszenie jakości powietrza

4.7. Tworzenie warunków umożliwiających wykorzystanie zasobów wód geotermalnych

Uwarunkowania

- posiadanie wolnych terenów pod budownictwo
- zapotrzebowanie na nowe mieszkania, szczególnie wśród ludzi młodych
- zabytkowa zabudowa urbanistyczna w centrum miasta,
- potrzeba stworzenia przestrzeni publicznej z którą będą się identyfikować mieszkańcy miasta

- istniejący już monitoring miejski w dużym stopniu poprawiający bezpieczeństwo i wymagający rozbudowy o kolejne punkty
- istniejące zasoby wód geotermalnych pod miastem potwierdzone badaniami geotechnicznymi

Cel ogólny: 5. Kreowanie warunków rozwoju aktywności sportowo-rekreacyjnej mieszkańców

Cele szczegółowe:

5.1. Podniesienie atrakcyjności i użyteczności istniejących urządzeń infrastruktury sportowo-rekreacyjnej

5.2. Tworzenie nowych urządzeń infrastruktury sportowo-rekreacyjnej w tym: parków aktywnej rekreacji dla dzieci i młodzieży w poszczególnych dzielnicach miasta, ścieżek rowerowych, ścieżek dydaktycznych i krajoznawczych

5.3. Zwiększenie atrakcyjności oferty sportowo-rekreacyjnej poprzez inicjowanie, organizację i promocję imprez sportowo-rekreacyjnych

Uwarunkowania

- istniejące obiekty sportowe, wymagające przywrócenia stanu pierwotnego
- tereny zielone położone w granicach miasta przy odpowiednim zagospodarowaniu mogą pełnić funkcję terenów rekreacyjnych
- istniejąca baza sportowa MOSiR
- potrzeba stworzenia nowej oferty aktywnego spędzania wolnego czasu dla mieszkańców

Cel ogólny: 6. Wzbogacenie wizerunku miasta i jego promocja

Cele szczegółowe:

6.1. Rozwój Radomska jako ponadregionalnego centrum meblowego

6.2. Osiągnięcie pożądanej pozycji miasta w regionie łódzkim

6.3. Podjęcie działań promocyjnych ukierunkowanych na wzmocnienie pozycji miasta

Uwarunkowania

- duża liczba zakładów z branży meblarskiej
- spadek konkurencyjności miasta Radomska w stosunku do sąsiednich ośrodków miejskich w regionie

3. NAWIĄZANIE DO STRATEGICZNYCH DOKUMENTÓW DOTYCZĄCYCH ROZWOJU PRZESTRZENNO – SPOŁECZNO – GOSPODARCZEGO KRAJU, REGIONU I GMINY

Zapisy Zintegrowanego Programu Rozwoju Lokalnego są spójne z dokumentami strategicznymi kraju i regionu. Poniżej wymieniono niektóre z nich.

Cele Programu wpisują się w następujące rządowe dokumenty planistyczne:

3.1. Narodowe Strategiczne Ramy Odniesienia (NSRO) na lata 2007- 2013, wspierające wzrost gospodarczy i zatrudnienie; dokument zaakceptowany przez Komisję Europejską w maju 2007r.,

3.2. Strategia Rozwoju Kraju (SRK) na lata 2007-2015, przyjęta przez Radę Ministrów 29 listopada 2006r.,

3.1. NARODOWE STRATEGICZNE RAMY ODNIESIENIA 2007-2013:

Narodowe Strategiczne Ramy Odniesienia 2007-2013 (NSRO) - Narodowa Strategia Spójności (NSS) to dokument opracowany w celu realizacji w latach 2007-2013 na terytorium Polski.

To dokument strategiczny określający priorytety i obszary wykorzystania oraz system wdrażania funduszy unijnych: Europejskiego Funduszu Rozwoju Regionalnego (EFRR), Europejskiego Funduszu Społecznego (EFS) oraz Funduszu Spójności w ramach budżetu Wspólnoty na lata 2007–13. Dokument został przygotowany w Ministerstwie Rozwoju Regionalnego i zaakceptowany przez Komisję Europejską 9 maja 2007 r.

Celem strategicznym NSS jest *tworzenie warunków dla wzrostu konkurencyjności gospodarki polskiej opartej na wiedzy i przedsiębiorczości, zapewniającej wzrost zatrudnienia oraz wzrost poziomu spójności społecznej, gospodarczej i przestrzennej.*

Cel strategiczny osiągnąć będzie poprzez realizację horyzontalnych celów szczegółowych. Celami horyzontalnymi NSS są:

1. Poprawa jakości funkcjonowania instytucji publicznych oraz rozbudowa mechanizmów partnerstwa,
2. Poprawa jakości kapitału ludzkiego i zwiększenie spójności społecznej,
3. Budowa i modernizacja infrastruktury technicznej i społecznej mającej podstawowe znaczenie dla wzrostu konkurencyjności Polski,
4. Podniesienie konkurencyjności i innowacyjności przedsiębiorstw, w tym szczególnie sektora wytwórczego o wysokiej wartości dodanej oraz rozwój sektora usług,

5. Wzrost konkurencyjności polskich regionów i przeciwdziałanie ich marginalizacji społecznej, gospodarczej i przestrzennej,
6. Wyrównywanie szans rozwojowych i wspomaganie zmian strukturalnych na obszarach wiejskich.

Obok działań o charakterze prawnym, fiskalnym i instytucjonalnym cele NSS będą realizowane za pomocą programów (tzw. programów operacyjnych), zarządzanych przez Ministerstwo Rozwoju Regionalnego, programów regionalnych (tzw. regionalnych programów operacyjnych), zarządzanych przez Zarządy poszczególnych Województw i projektów współfinansowanych ze strony instrumentów strukturalnych, tj.:

Program Infrastruktura i Środowisko – EFRR i FS

Program Innowacyjna Gospodarka – EFRR

Program Kapitał Ludzki – EFS

16 programów regionalnych – EFRR

Program Rozwój Polski Wschodniej – EFRR

Program Pomoc Techniczna – EFRR

Programy Europejskiej Współpracy Terytorialnej – EFRR

3.2. STRATEGIA ROZWOJU KRAJU (SRK) NA LATA 2007-2015

Strategia Rozwoju Kraju 2007-2015 (SRK) jest podstawowym dokumentem strategicznym określającym cele i priorytety w obszarze rozwoju społeczno-gospodarczego Polski oraz warunki, które powinny ten rozwój zapewnić. Strategia wyznacza cele oraz identyfikuje obszary uznane za najważniejsze z punktu widzenia osiągnięcia tych celów, w których koncentrowane będą działania państwa. Uwzględnia jednocześnie najważniejsze trendy rozwoju światowej gospodarki oraz cele, jakie stawia Unia Europejska w Strategii Lizbońskiej. SRK nadaje priorytet działaniom, jakie podejmie rząd w latach 2007-2015 w celu realizacji wizji Polski.

Dokument został opracowany przy uwzględnieniu zasady zrównoważonego rozwoju, a więc zachowaniu równowagi pomiędzy celami gospodarczymi, społecznymi i wymogami środowiskowymi.

Strategia Rozwoju Kraju jest nadrzędnym, wieloletnim dokumentem strategicznym rozwoju społeczno-gospodarczego kraju, stanowiącym odniesienie dla innych strategii i programów rządowych, jak i opracowywanych przez jednostki samorządu terytorialnego.

SRK spaja wszelkie działania rozwojowe podejmowane na rzecz poprawy warunków społeczno-gospodarczych.

Głównym celem strategii jest podniesienie poziomu i jakości życia mieszkańców Polski: poszczególnych obywateli i rodzin. Cel ma być realizowany poprzez szybki rozwój gospodarczy kraju. Polityka rozwoju musi też przeciwdziałać pogłębianiu się dysproporcji w poziomie rozwoju poszczególnych województw, tak by uniknąć marginalizacji naj słabiej rozwijających się regionów.

Rolą SRK jest koordynacja reform instytucjonalnych z działaniami finansowanymi ze środków UE, tak aby te dwa obszary polityki gospodarczej przynosiły możliwie największy efekt rozwojowy.

Priorytety:

1. Wzrost konkurencyjności i innowacyjności gospodarki realizowany m.in. przez:

- rozwój przedsiębiorczości;
- zwiększenie dostępu do zewnętrznego finansowania inwestycji;
- rozwój społeczeństwa informacyjnego;
- rozwój sektora usług

2. Poprawa stanu infrastruktury technicznej i społecznej, w tym m.in. w ramach:

- infrastruktury technicznej:
 - transport,
 - mieszkalnictwo,
 - ochrona środowiska;
- infrastruktury społecznej:
 - edukacja,
 - ochrona zdrowia i usługi społeczne,
 - kultura, turystyka i sport.

3. Wzrost zatrudnienia i podniesienia jego jakości realizowany m.in. poprzez:

- zwiększenie mobilności zawodowej;
- programy aktywizacji zawodowej;
- rozwój uczenia się przez całe życie;
- wzrost roli partnerstwa społecznego;
- poprawa bezpieczeństwa i warunków pracy;

4. Budowa zintegrowanej wspólnoty społecznej i jej bezpieczeństwa- działania na rzecz rozwoju:

- wspólnoty społecznej;
- wspieranie inicjatyw lokalnych;
- systemowe wsparcie rodzin;
- bezpieczeństwa wewnętrznego i zewnętrznego:

5. Rozwój obszarów wiejskich:

6. Rozwój regionalny i podniesienia spójności terytorialnej.

- podniesienie konkurencyjności polskich regionów;
- wyrównanie szans rozwojowych obszarów problemowych

Cele ZPRL Radomska są spójne z SRK w zakresie działania związanych z rewitalizacją, ujętych w priorytecie „Poprawa stanu infrastruktury technicznej i społecznej”.

Cele Programu wpisują się również w dokumenty regionalne i lokalne:

3.3. Strategia Rozwoju Województwa Łódzkiego na lata 2007-2020

3.4. Programy Operacyjne

- Regionalny Program Operacyjny Województwa Łódzkiego na lata 2007 – 2013
- Program Operacyjny Kapitał Ludzki
- Program Operacyjny Innowacyjna Gospodarka
- Program Operacyjny Infrastruktura i Środowisko

3.5. Strategia Rozwoju Miasta Radomsko na lata 2007-2013

3.6. Studium uwarunkowań i kierunków zagospodarowania przestrzennego miasta Radomsko

3.7. Miejscowy Plan Zagospodarowania Przestrzennego

3.3. STRATEGIA ROZWOJU WOJEWÓDZTWA ŁÓDZKIEGO NA LATA 2007-2020

W odniesieniu do Strategii Rozwoju Województwa Łódzkiego na lata 2007 – 2020, zgodność zapisów ZPRL dotyczy następujących sfer, celów głównych, obszarów priorytetowych i celów strategicznych:

- sfera społeczna: Cel główny: Wzrost ogólnego poziomu cywilizacyjnego województwa:
 - obszar priorytetowy: wiedza i kompetencje, cel strategiczny: podniesienie poziomu wykształcenia mieszkańców województwa
 - obszar priorytetowy: jakość życia, cel strategiczny: podniesienie poziomu jakości życia
 - obszar priorytetowy: polityka społeczna, cel strategiczny: zmniejszenie zjawisk wykluczenia społecznego i modernizacja systemów pomocy społecznej
 - obszar priorytetowy: społeczeństwo obywatelskie, cel strategiczny: podniesienie poziomu aktywności społecznej
- sfera ekonomiczna: Cel główny: Poprawa pozycji konkurencyjnej gospodarki województwa:
 - obszar priorytetowy: dostępność, cel strategiczny: zwiększanie dostępności gospodarczej regionu

- obszar priorytetowy: baza gospodarcza, cel strategiczny: tworzenie nowoczesnej, prorozwojowej i innowacyjnej bazy gospodarczej
- obszar priorytetowy: społeczeństwo informacyjne, cel strategiczny: budowa społeczeństwa informacyjnego
- obszar priorytetowy: rynek pracy, cel strategiczny: podniesienie ogólnego poziomu zatrudnienia i mobilności zawodowej mieszkańców województwa
- obszar priorytetowy: wizerunek, cel strategiczny: tworzenie wizerunku regionu przyjaznego i atrakcyjnego dla podejmowania współpracy, inwestowania i życia mieszkańców
- sfera funkcjonalno – przestrzenna: Cel główny: Stworzenie rzeczywistego regionu społeczno – ekonomicznego posiadającego własną podmiotowość kulturową i gospodarczą:
 - obszar priorytetowy: przemiany (system osadniczy), cel strategiczny: stymulowanie przemian w sieci osadniczej polegających na wzroście roli miast w organizacji funkcjonalno-przestrzennej województwa
 - obszar priorytetowy: ład przestrzenny, cel strategiczny: uporządkowanie gospodarki przestrzennej
 - obszar priorytetowy: tożsamość regionalna, cel strategiczny: umocnienie identyfikacji mieszkańców z województwem.
 - obszar priorytetowy: ochrona środowiska, cel strategiczny: poprawa warunków życia mieszkańców regionu poprzez poprawę jakości środowiska.

W odniesieniu do działań związanych z rewitalizacją wiążącego się z odnową wybranych terenów miejskich i poprzemysłowych w Radomsku, przyczynia się do realizacji celów głównych i priorytetowych kierunków działań zapisanych w *Strategii Rozwoju Województwa Łódzkiego*:

Sfera I. Społeczna, cel główny I: „Wzrost ogólnego poziomu cywilizacyjnego”.

Ustalenia Programu Rewitalizacji zgodne się z następującymi priorytetowymi kierunkami działań Strategii:

- .- *Podniesienie jakości życia i stanu zdrowotności mieszkańców*
- .- *Uporządkowanie gospodarki przestrzennej,*

Sfera II. Ekonomiczna, cel główny II: „Poprawa pozycji konkurencyjnej”. Zapisy Programu Rewitalizacji są komplementarne w relacji do następującego priorytetowego kierunku działań:

- .- *Tworzenie nowoczesnej bazy gospodarczej,*

Sfera III. Funkcjonalno-przestrzenna, cel główny III: „Stworzenie rzeczywistego regionu społeczno-ekonomicznego posiadającego własną podmiotowość kulturową i gospodarczą”.

3.4. PROGRAMY OPERACYJNE

Priorytety, cele główne i szczegółowe ZPRL Miasta Radomsko są również zgodne z:

- celem głównym **Regionalnego Programu Operacyjnego Województwa Łódzkiego na lata 2007 – 2013** jakim jest Integracja regionu z europejską i globalną przestrzenią społeczno gospodarczą jako środkowoeuropejskiego centrum rozwoju, sprzyjającego zamieszkaniu i gospodarce oraz dążenie do budowy wewnętrznej spójności przy zachowaniu różnorodności jego miejsc realizowanym przez następujące cele szczegółowe odnoszące się do osi priorytetowych:

- oś priorytetowa I: Infrastruktura transportowa - Poprawa dostępności komunikacyjnej województwa łódzkiego

- oś priorytetowa II: Ochrona środowiska, zapobieganie zagrożeniom i energetyka – Poprawa stanu środowiska naturalnego i bezpieczeństwa energetycznego

- oś priorytetowa III: Gospodarka, innowacyjność, przedsiębiorczość – Rozwój innowacyjnej i konkurencyjnej gospodarki w województwie

- oś priorytetowa IV: Społeczeństwo informacyjne - Rozwój społeczeństwa informacyjnego

- oś priorytetowa V: Infrastruktura społeczna - Zapewnienie dogodnych warunków do rozwoju zasobów ludzkich

- oś priorytetowa VI: Odnowa obszarów miejskich - Ożywienie gospodarcze i społeczne na terenach zdegradowanych w obszarach miejskich

- celem głównym **Programu Operacyjnego Kapitał Ludzki** warunków tj. tworzeniem warunków do wzrostu konkurencyjności gospodarki opartej na wiedzy i przedsiębiorczości zapewniającej wzrost zatrudnienia oraz wzrost poziomu spójności społecznej, gospodarczej i przestrzennej realizowanym przez następujące cele szczegółowe w odniesieniu do priorytetów programu:

- podniesienie poziomu aktywności zawodowej oraz zdolności do zatrudnienia osób bezrobotnych i biernych zawodowo – priorytet VI – Rynek pracy otwarty dla wszystkich

- zmniejszenie obszarów wykluczenia społecznego – priorytet VII – Promocja integracji społecznej

- poprawa zdolności adaptacyjnych pracowników i przedsiębiorstw do zmian zachodzących w gospodarce – priorytet VIII – Regionalne kadry gospodarki

- upowszechnienie edukacji społeczeństwa na każdym etapie kształcenia przy równoczesnym zwiększeniu jakości usług edukacyjnych i ich silniejszym powiązaniu z potrzebami gospodarki opartej na wiedzy – priorytet IX – Rozwój wykształcenia i kompetencji w regionach
- zwiększenie potencjału administracji publicznej w zakresie opracowywania polityk i świadczenia usług wysokiej jakości oraz wzmocnienie mechanizmów partnerstwa – priorytet V – Dobre rządzenie
- wzrost spójności terytorialnej priorytety VI – Rynek pracy otwarty dla wszystkich, VII – Promocja integracji społecznej, VIII – Regionalne kadry gospodarki, IX – Rozwój wykształcenia i kompetencji w regionach
- celem **Programu Operacyjnego Innowacyjna Gospodarka** tj. rozwojem Polskiej gospodarki w oparciu o innowacyjne przedsiębiorstwa realizowanym przez następujące cele szczegółowe w ramach osi priorytetowych:
 - zwiększenie innowacyjności przedsiębiorstw: osie priorytetowe III – Kapitał dla innowacji, V – Dyfuzja Innowacji, VI – Polska gospodarka na rynku międzynarodowym, VIII – Społeczeństwo informacyjne – zwiększanie innowacji gospodarki
 - zwiększenie udziału innowacyjnych produktów polskiej gospodarki w rynku międzynarodowym: osie priorytetowe III – Kapitał dla innowacji, V – Dyfuzja Innowacji, VI – Polska gospodarka na rynku międzynarodowym
 - tworzenie trwałych i lepszych miejsc pracy: osie priorytetowe III – Kapitał dla innowacji, V – Dyfuzja Innowacji, VI – Polska gospodarka na rynku międzynarodowym
 - wzrost wykorzystania technologii informacyjnych i komunikacyjnych w gospodarce: osie priorytetowa VIII – Społeczeństwo informacyjne – zwiększanie innowacji gospodarki
- celem **Programu Operacyjnego Infrastruktura i Środowisko** tj. poprawa atrakcyjności inwestycyjnej Polski i jej regionów poprzez rozwój infrastruktury technicznej przy równoczesnej ochronie i poprawie stanu środowiska, zdrowia, zachowaniu tożsamości kulturowej i rozwijaniu spójności terytorialnej realizowanym przez następujące cele szczegółowe w ramach osi priorytetowych:
 - budowa infrastruktury zapewniającej, że rozwój gospodarczy Polski będzie dokonywał się przy równoczesnym zachowaniu i poprawie stanu środowiska naturalnego: osie priorytetowe I – Gospodarka wodno-ściekowa, II – Gospodarka odpadami i ochrona powierzchni ziemi, III – Zarządzanie zasobami i przeciwdziałanie zagrożeniom środowiska, IV – Przedsięwzięcia dostosowujące przedsiębiorstwa do

wymogów ochrony środowiska, V – Ochrona przyrody i kształtowanie postaw ekologicznych

- zwiększenie dostępności głównych ośrodków gospodarczych w Polsce poprzez powiązanie ich siecią autostrad i dróg ekspresowych oraz alternatywnych wobec transportu drogowego środków transportu: oś priorytetowa VI – Drogowa i lotnicza sieć TEN-T, VII – Transport przyjazny środowisku, VIII – Bezpieczeństwo transportu i krajowe sieci transportowe

- zapewnienie długookresowego bezpieczeństwa energetycznego Polski poprzez dywersyfikację dostaw, zmniejszenie energochłonności gospodarki i rozwój odnawialnych źródeł energii: oś priorytetowa IX – Infrastruktura energetyczna przyjazna środowisku i efektywność energetyczna

- wykorzystanie potencjału kultury i dziedzictwa kulturowego o znaczeniu światowym i europejskim dla zwiększenia atrakcyjności Polski: oś priorytetowa XI – Kultura i dziedzictwo kulturowe

- wspieranie utrzymania dobrego poziomu zdrowia zasobów pracy: oś priorytetowa XII – Bezpieczeństwo zdrowotne i poprawa efektywności systemu ochrony zdrowia

- rozwój nowoczesnych ośrodków akademickich, w tym kształcących specjalistów w zakresie nowoczesnych technologii: oś priorytetowa XIII – Infrastruktura szkolnictwa wyższego

3.5. STRATEGIA ROZWOJU MIASTA RADOMSKO NA LATA 2007-2013

Zintegrowany Program Rozwoju Lokalnego Miasta Radomsko na lata 2007-2013 jest komplementarny z priorytetami, celami głównymi i szczegółowymi zawartymi w *Strategii Rozwoju Miasta Radomska na lata 2006 – 2020*, stanowi ich uzupełnienie i przyczynia się do kompleksowego, zrównoważonego rozwoju danego obszaru.

Priorytet I Profil gospodarczy miasta

Cel ogólny 1. Zwiększenie atrakcyjności inwestycyjnej miasta

Cel ogólny 2. Stymulowanie rozwoju przedsiębiorczości w szczególności poprzez aktywizację lokalnych zasobów

Cel ogólny 3. Podejmowanie działań wspierających poprawę pozycji rynkowej lokalnego przemysłu

Priorytet II Ranga miasta w otoczeniu regionalnym i krajowym

Cel ogólny 1. Aktywizacja potencjału intelektualnego poprzez rozwój różnych form edukacji adekwatnych do zmian społecznych i gospodarczych

Cel ogólny 2. Inicjowanie i wspomaganie rozwoju różnych form i aktywności kulturalnych

Cel ogólny 3. Tworzenie warunków dla współpracy wielopodmiotowej na rzecz rozwoju miasta

Cel ogólny 4. Tworzenie atrakcyjnych warunków zamieszkania

Cel ogólny 5. Kreowanie warunków rozwoju aktywności sportowo-rekreacyjnej mieszkańców

Cel ogólny 6. Wzbogacenie wizerunku miasta i jego promocja

3.6. STUDIUM UWARUNKOWAŃ I KIERUNKÓW ZAGOSPODAROWANIA PRZESTRZENNEGO

Zgodność Zintegrowanego Programu Rozwoju Lokalnego w odniesieniu do „Studium Uwarunkowań i Kierunków Zagospodarowania Przestrzennego Miasta Radomska” obejmuje (Studium Uwarunkowań i Kierunków Zagospodarowania Przestrzennego Miasta Radomska. Uchwała nr XXXIV/306/2001. UM Radomsko 2001):

- w ramach **kierunków i zasad wprowadzania jakościowych zmian w strukturze przestrzennej miasta**: właściwe rozmieszczenie funkcji usługowej poprzez lokalizację usług II i III stopnia w okolicach dworca PKP, po obu stronach kolei, wytworzenie nowego centrum usługowego w tym rejonie; ochrona historycznego centrum miasta, rewaloryzacja historycznej zabudowy w centrum miasta, wytworzenie pasażów pieszych obudowanych funkcjami usługowo-mieszkalnymi,
- w ramach **kierunków ochrony i ekspozycji środowiska kulturowego ZPRL** respektuje zapisy Studium odnoszące się do poszanowania wartości historycznego terenu Śródmieścia, obejmującego obszar dawnego miasta lokacyjnego wraz ze strefami konserwatorskimi;
- w ramach **kierunków przekształceń i rozwoju układu komunikacyjnego** miasta w odniesieniu do: uwolnienie części historycznej miasta z uciążliwego ruchu kołowego;
- w ramach **kierunków rozwoju infrastruktury technicznej**: w zakresie modernizacji infrastruktury wodno-kanalizacyjnej, elektro-energetycznej na terenach objętych Programem Rewitalizacji.

3.7. MIEJSCOWY PLAN ZAGOSPODAROWANIA PRZESTRZENNEGO

Zintegrowany Program Rozwoju Lokalnego jest zgodny z następującymi dokumentami dotyczącymi planowania przestrzennego w Radomsku:

- Uchwała Rady Miejskiej w Radomsku z dnia 28 czerwca 1996 roku w sprawie zmian fragmentu miejscowego planu ogólnego zagospodarowania przestrzennego miasta Radomska,

- Uchwała Rady Miejskiej w Radomsku z dnia 28 lutego 1997 w sprawie zmian fragmentu miejscowego planu ogólnego zagospodarowania przestrzennego miasta Radomska,
- Uchwała Rady Miejskiej w Radomsku z dnia 25 kwietnia 1997 w sprawie zatwierdzenia zmiany ogólnego planu zagospodarowania przestrzennego miasta Radomska,
- Uchwała Rady Miejskiej w Radomsku z dnia 29 maja 1998 w sprawie zatwierdzenia zmiany w miejscowym planie zagospodarowania przestrzennego miasta Radomska.

CZĘŚĆ II

ZAŁOŻENIA PROGRAMU



4. ZAŁOŻENIA PROGRAMU REWITALIZACJI

W ramach ZPRL i diagnozy obejmującej teren całego miasta Radomska zidentyfikowano obszary podlegające procesowi rewitalizacji.

Głównym celem realizacji programu rewitalizacji jest wyprowadzenie danego obszaru ze stanu kryzysowego poprzez usunięcie zjawisk, które spowodowały jego degradację. Rewitalizacja obejmuje przemiany zdegradowanych terenów w trzech głównych aspektach:

- rozwój gospodarczy - tworzenie nowych miejsc pracy, rozpowszechnianie aktywności gospodarczej,
- rozwój społeczny - zapobieganie patologiom społecznym (przestępczości, marginalizacji, wykluczeniom...),
- rozwój infrastrukturalno - przestrzenny - zachowanie dziedzictwa kulturowego przez remonty, modernizację i konserwacje zabytkowych obiektów i przestrzeni publicznej oraz poprawa środowiska naturalnego.

Przedmiotem działań rewitalizacyjnych są obszary kryzysowe wyznaczone na podstawie przeprowadzonej analizy dotyczącej m.in. bezpieczeństwa, bezrobocia i ubóstwa.

4.1. OKRES PROGRAMOWANIA

Podstawową przesłanką do wyboru okresu programowania ZPRL był okres realizacji Strategii Rozwoju Miasta Radomsko z uwzględnieniem dodatkowych 2 lat na realizację zadań rozpoczętych w 2013r, zgodnie z zasadą n+2.

Horyzont czasowy ZPRL został określony z uwzględnieniem okresu programowania funduszy europejskich, w szczególności Regionalnego Programu Operacyjnego Województwa Łódzkiego oraz Programu Operacyjnego Kapitał Ludzki. Okres ten obejmuje lata 2007-2013.

4.2. ZASIĘG TERYTORIALNY REWITALIZOWANEGO OBSZARU I JEGO DIAGNOZA

Zasięg terytorialny rewitalizowanego obszaru został ustalony na podstawie diagnozy czynników wewnętrznych i zewnętrznych składających się na obraz miasta. Podczas analizy wyżej wymienionych aspektów i płaszczyzn problemowych starano się uwzględnić czynniki wpływające na sytuację miasta oraz warunki życia jego mieszkańców.

Przy wyznaczeniu obszarów zdegradowanych miejskich do rewitalizacji Radomska, wzięto pod uwagę następujące kryteria:

- poziom przestępczości
- poziom ubóstwa i wykluczenia;

- poziom liczby osób bezrobotnych;
- stopa długotrwałego bezrobocia.

Do analizy wyróżniono następujące obszary (określone ulicami wyznaczającymi ich granice):

Miasto Radomsko	Granice obszaru	Liczba mieszkańców
Obszar 1	ul. Krakowska – ul. Jagiellońska – ul. Starowiejska – ul. Jadwigi Królowej – ul. Prymasa Wyszyńskiego – ul. Leszka Czarnego – ul. Piastowska – ul. Tysiąclecia – ul. Targowa	15 620
Obszar 2	ul. Tysiąclecia – ul. Przedborska – ul. Mickiewicza – ul. Krótka – ul. Szkolna – ul. Narutowicza – ul. Kościuszki – ul. Sierakowskiego – ul. Harcerska – ul. Mokra – ul. Targowa (do ul. Tysiąclecia)	4 687
Obszar 3	ul. 11 Listopada – ul. Kościowa – ul. Krasickiego – ul. Dolna – ul. Kraszewskiego – ul. Moniuszki – ul. Narutowicza – ul. Kościuszki – ul. Sierakowskiego – ul. Brzeźnicka	2 825
Obszar 4	ul. Narutowicza – ul. Architektów – ul. Cicha – ul. Gazowa – ul. Przedborska – ul. Mickiewicza – ul. Krótka – ul. Szkolna (do ul. Narutowicza)	2 953
Obszar 5	ul. Brzeźnicka – ul. Ciepła – ul. Dobra – ul. Bohomolca – ul. Kościelna – ul. Szarych Szeregów – ul. Sierakowskiego (do ul. Brzeźnickiej)	4 464

Rys. Wyznaczone obszary na mapie Radomska



Obszar rewitalizacji Miasta Radomska został określony na podstawie wytycznych zawartych w Zasadach Przygotowania Lokalnego Programu Rewitalizacji/Zintegrowanego Programu Rozwoju Lokalnego w Ramach Regionalnego Programu Operacyjnego Województwa Łódzkiego na lata 2007-2013. Dokument ten przedstawia opis niezbędnych działań potrzebnych dla rozwoju gospodarczego terenów podlegających rewitalizacji, przedstawiającego sposób rozwiązywania problemów społecznych, a także kilkuletnie plany finansowe w zakresie rewitalizacji obszarów miejskich.

Dla potrzeb wyznaczenia obszaru rewitalizacji, Miasto Radomsko analizie poddało następujące kryteria:

- wysoki poziom ubóstwa i wykluczenia
- wysoka stopa bezrobocia i długotrwałego bezrobocia
- wysoki poziom przestępczości i wykroczeń.

Na tej podstawie można stwierdzić, obszarem kwalifikującym się do rewitalizacji jest obszar, na terenie którego:

- znaczna liczba mieszkańców korzysta z pomocy społecznej, w tym w szczególności z powodu ubóstwa,
- popełnianych jest dużo przestępstw,
- wielu mieszkańców jest bezrobotnych, w tym szczególnie długotrwale.

Poziom ubóstwa i wykluczenia

Wskaźnik ubóstwa i wykluczenia jest jednym z najważniejszych wskaźników wyznaczających obszary do rewitalizacji.

Przy wyznaczeniu obszarów zdegradowanych miejskich do rewitalizacji Radomska, kryterium to mierzone jest liczbą osób uprawnionych do korzystania z pomocy społecznej na 1000 mieszkańców poszczególnych obszarów.

Dane Miejskiego Ośrodka Pomocy Społecznej w Radomsku, pokazują skalę problemu w obszarach:

Tabela 32. Liczba osób korzystających z pomocy społecznej na terenie wytyczonych obszarów

Liczba osób korzystających z pomocy społecznej							
ubóstwo	bezdomność	bezrobocie	przemoc w rodzinie	inne	pomoc finansowa	pomoc pozafinansowa	OGÓŁEM
Obszar 1							
ul. Krakowska – ul. Jagiellońska – ul. Starowiejska – ul. Jadwigi Królowej – ul. Prymasa Wyszyńskiego – ul. Leszka Czarnego – ul. Piastowska – ul. Tysiąclecia – ul. Targowa							
244	2	160	3	112	244	343	587
Obszar 2							
ul. Tysiąclecia – ul. Przedborska – ul. Mickiewicza – ul. Krótka – ul. Szkolna – ul. Narutowicza – ul. Kościuszki – ul. Sierakowskiego – ul. Harcerska – ul. Mokra – ul. Targowa (do ul. Tysiąclecia)							
170	1	106	1	91	170	204	374
Obszar 3							
ul. 11 Listopada – ul. Kościowa – ul. Krasickiego – ul. Dolna – ul. Kraszewskiego – ul. Moniuszki – ul. Narutowicza – ul. Kościuszki – ul. Sierakowskiego – ul. Brzeźnicka							
142	0	95	0	102	142	195	337
Obszar 4							
ul. Narutowicza – ul. Architektów – ul. Cicha – ul. Gazowa – ul. Przedborska – ul. Mickiewicza – ul. Krótka – ul. Szkolna (do ul. Narutowicza)							
111	3	73	0	62	111	178	289
Obszar 5							
ul. Brzeźnicka – ul. Ciepła – ul. Dobra – ul. Bohomolca – ul. Kościelna – ul. Szarych Szeregów – ul. Sierakowskiego (do ul. Brzeźnickiej)							
3	1	3	1	2	3	9	12

Źródło: Dane MOPS w Radomsku, stan na 31.04.2011r.

W przeliczeniu na liczbę mieszkańców danego obszaru, dane przedstawiają się następująco (liczba ogółem):

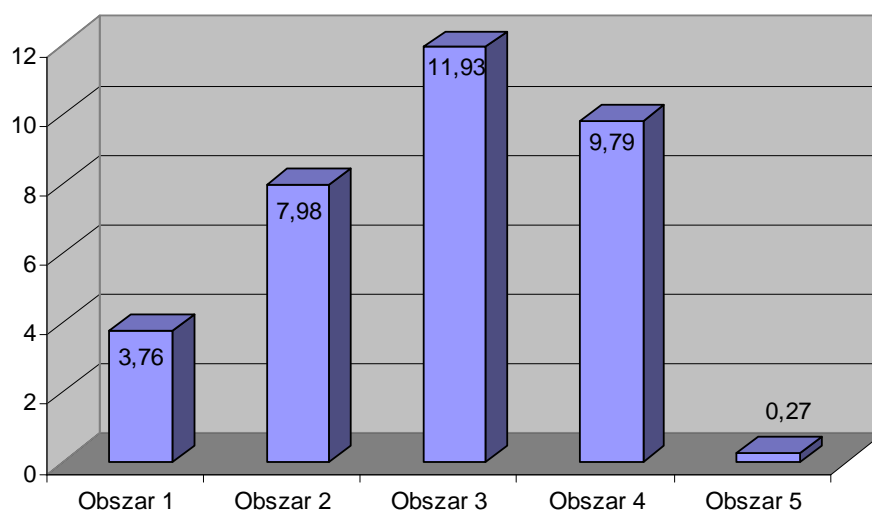
Tabela 33. Wskaźnik ubóstwa i wykluczenia w podziale na wyznaczone obszary miasta

Wskaźnik ubóstwa i wykluczenia	OGÓŁEM
Obszar 1 ul. Krakowska – ul. Jagiellońska – ul. Starowiejska – ul. Jadwigi Królowej – ul. Prymasa Wyszyńskiego – ul. Leszka Czarnego – ul. Piastowska – ul. Tysiąclecia – ul. Targowa	3,76
Obszar 2 ul. Tysiąclecia – ul. Przedborska – ul. Mickiewicza – ul. Krótka – ul. Szkolna – ul. Narutowicza – ul. Kościuszki – ul. Sierakowskiego – ul. Harcerska – ul. Mokra – ul. Targowa (do ul. Tysiąclecia)	7,98
Obszar 3 ul. 11 Listopada – ul. Kościowa – ul. Krasickiego – ul. Dolna – ul. Kraszewskiego – ul. Moniuszki – ul. Narutowicza – ul. Kościuszki – ul. Sierakowskiego – ul. Brzeźnicka	11,93
Obszar 4 ul. Narutowicza – ul. Architektów – ul. Cicha – ul. Gazowa – ul. Przedborska – ul. Mickiewicza – ul. Krótka – ul. Szkolna (do ul. Narutowicza)	9,79

Obszar 5 ul. Brzeźnicka – ul. Ciepła – ul. Dobra – ul. Bohomolca – ul. Kościelna – ul. Szarych Szeregów – ul. Sierakowskiego (do ul. Brzeźnickiej)	0,27
--	-------------

Jak wynika z powyższych danych, najgorsza sytuacja występuje na Obszarze 3. Wskaźnik ubóstwa na tym obszarze wynosi 11,93 i jest istotnie wyższy niż na pozostałych obszarach. Najlepsza sytuacja odnosi się do Obszaru 5 – wskaźnik równy 0,27.

Uzyskane wyniki przedstawia poniższe zestawienie.



Podsumowując:

Na obszarze wskazanym do rewitalizacji – Obszar 3, wskaźnik ubóstwa i wykluczenia wynosi 11,93. Stanowi to 1/3 ogółu osób objętych pomocą społeczną z poszczególnych obszarów.

Poziom bezrobocie i długotrwałego bezrobocia

Bezrobocie nie tylko jest problemem społecznym samym w sobie, ale leży także u podstaw innych kwestii społecznych. Bezrobocie związane jest z obniżeniem standardu materialnego życia nie tylko samego bezrobotnego, ale i całej jego rodziny. Ze względu na to, obszary bezrobocia (w szczególności długotrwałego) pokrywają się z obszarami ubóstwa.

Podobna zależność występuje w Radomsku.

Poniższa tabela przedstawia liczbę osób bezrobotnych, w tym w szczególności długotrwałe z podziałem na wyznaczone obszary:

Tabela 34. Liczba osób bezrobotnych i długotrwale bezrobotnych w podziale na wyznaczone obszary miasta

Obszar	wiek	bezrobotni	długotrwale bezrobotni
Obszar 1 ul. Krakowska – ul. Jagiellońska – ul. Starowiejska – ul. Jadwigi Królowej – ul. Prymasa Wyszyńskiego – ul. Leszka Czarnego – ul. Piastowska – ul. Tysiąclecia – ul. Targowa	18-24 lat	91	16
	25-34 lat	215	76
	35-44 lat	145	76
	45-54 lat	161	99
	55-59 lat	93	52
	60 i więcej lat	31	18
	Ogółem	736	337
Obszar 2 ul. Tysiąclecia – ul. Przedborska – ul. Mickiewicza – ul. Krótka – ul. Szkolna – ul. Narutowicza – ul. Kościuszki – ul. Sierakowskiego – ul. Harcerska – ul. Mokra – ul. Targowa (do ul. Tysiąclecia)	18-24 lat	21	9
	25-34 lat	54	26
	35-44 lat	45	22
	45-54 lat	35	24
	55-59 lat	14	9
	60 i więcej lat	7	5
	Ogółem	176	95
Obszar 3 ul. 11 Listopada – ul. Kościowa – ul. Krasickiego – ul. Dolna – ul. Kraszewskiego – ul. Moniuszki – ul. Narutowicza – ul. Kościuszki – ul. Sierakowskiego – ul. Brzeźnicka	18-24 lat	23	6
	25-34 lat	42	21
	35-44 lat	33	19
	45-54 lat	58	34
	55-59 lat	18	14
	60 i więcej lat	7	3
	Ogółem	181	97
Obszar 4 ul. Narutowicza – ul. Architektów – ul. Cicha – ul. Gazowa – ul. Przedborska – ul. Mickiewicza – ul. Krótka – ul. Szkolna (do ul. Narutowicza)	18-24 lat	23	5
	25-34 lat	49	14
	35-44 lat	50	30
	45-54 lat	38	25
	55-59 lat	15	11
	60 i więcej lat	8	4
	Ogółem	183	30

Obszar 5 ul. Brzeźnicka – ul. Ciepła – ul. Dobra – ul. Bohomolca – ul. Kościelna – ul. Szarych Szeregów – ul. Sierakowskiego (do ul. Brzeźnickiej)	wiek	bezrobotni	długotrwale bezrobotni
	18-24 lat	28	5
	25-34 lat	58	21
	35-44 lat	53	27
	45-54 lat	48	30
	55-59 lat	13	7
	60 i więcej lat	8	8
	Ogółem	208	98

Źródło: Dane PUP w Radomsku, stan na 31.04.2011r.

W przeliczeniu na liczbę mieszkańców danego obszaru, dane przedstawiają się następująco (liczba ogółem):

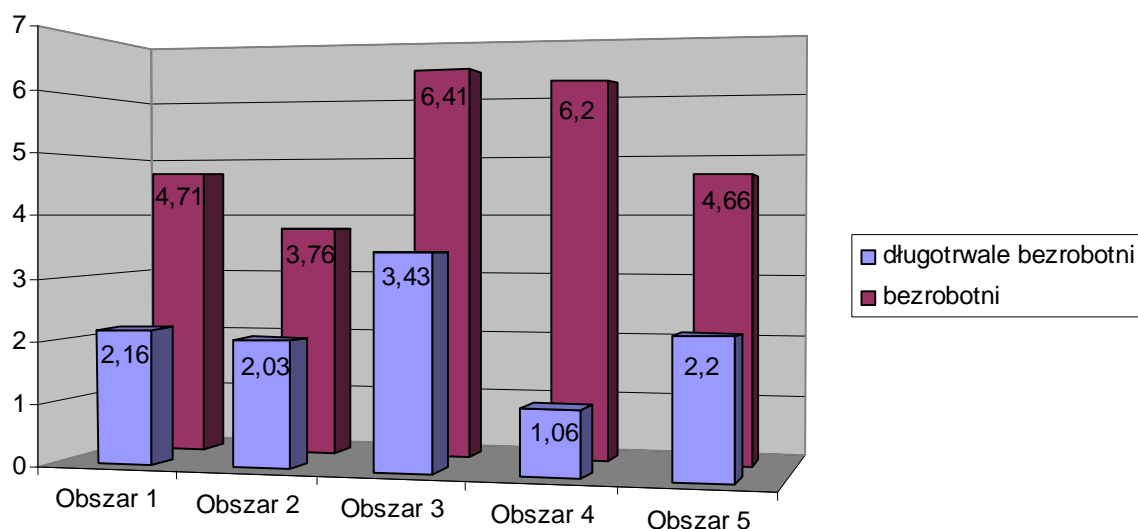
Tabela 35. Wskaźnik liczby osób bezrobotnych i długotrwale bezrobotnych w podziale na wyznaczone obszary miasta

Wskaźnik bezrobocia	OGÓŁEM	
	bezrobotni	długotrwal e bezrobotni
Obszar 1 ul. Krakowska – ul. Jagiellońska – ul. Starowiejska – ul. Jadwigi Królowej – ul. Prymasa Wyszyńskiego – ul. Leszka Czarnego – ul. Piastowska – ul. Tysiąclecia – ul. Targowa	4,71	2,16
Obszar 2 – Centrum Miasta ul. Tysiąclecia – ul. Przedborska – ul. Mickiewicza – ul. Krótka – ul. Szkolna – ul. Narutowicza – ul. Kościuszki – ul. Sierakowskiego – ul. Harcerska – ul. Mokra – ul. Targowa (do ul. Tysiąclecia)	3,76	2,03
Obszar 3 ul. 11 Listopada – ul. Kościowa – ul. Krasickiego – ul. Dolna – ul. Kraszewskiego – ul. Moniuszki – ul. Narutowicza – ul. Kościuszki – ul. Sierakowskiego – ul. Brzeźnicka	6,41	3,43
Obszar 4 ul. Narutowicza – ul. Architektów – ul. Cicha – ul. Gazowa – ul. Przedborska – ul. Mickiewicza – ul. Krótka – ul. Szkolna (do ul. Narutowicza)	6,20	1,06
Obszar 5 ul. Brzeźnicka – ul. Ciepła – ul. Dobra – ul. Bohomolca – ul. Kościelna – ul. Szarych Szeregów – ul. Sierakowskiego (do ul. Brzeźnickiej)	4,66	2,20

Najgorsza sytuacja występuje na terenie obszaru 3, gdzie wskaźnik jest zdecydowanie wyższy w porównaniu z pozostałymi obszarami i wynosi 6,41 w zakresie bezrobocia i 3,43 w zakresie długotrwałego bezrobocia..

Najniższy wskaźnik bezrobocia długotrwałego zaznacza się na terenie wyznaczonym przez obszar 4.

Uzyskane wyniki przedstawia poniższe zestawienie.



Podsumowując:

Na obszarze wskazanym do rewitalizacji – Obszar 3:

- **wskaźnik bezrobocia – 6,41**
- **wskaźnik długotrwałego bezrobocia – 3,43**

Stanowi to odpowiednio 24,9% i 31,53% ogółu osób objętych pomocą społeczną (z wyznaczonych obszarów).

Przestępczość i wykroczenia

O skali poczucia bezpieczeństwa decydują te czyny, stanowiące przestępstwa i wykroczenia, które są najbardziej dotkliwe dla danej społeczności.

Wybór kryterium „przestępczość i wykroczenia” wiąże się z priorytetowym podejściem Miasta do kwestii bezpieczeństwa publicznego, bezpieczeństwa mieszkańców (jako niezwykle istotny element wpływający na jakość życia).

Przy wyznaczeniu obszarów zdegradowanych do rewitalizacji Radomska, kryterium to mierzone jest liczbą przestępstw na liczbę mieszkańców poszczególnych obszarów

Dane Komendy Powiatowej Policji w Radomsku, pokazują skalę problemu w poszczególnych obszarach:

Tabela 36. Poziom przestępczości w Radomsku w rozbiciu na poszczególne kategorie przestępstw kryminalnych, z uwzględnieniem obszarów miasta w roku 2010.

Kategoria zdarzeń		Liczba zdarzeń
Akty wandalizmu		
	Obszar 1	31
	Obszar 2	2
	Obszar 3	7
	Obszar 4	0
	Obszar 5	0
Bójki i pobicia		
	Obszar 1	8
	Obszar 2	3
	Obszar 3	1
	Obszar 4	0
	Obszar 5	0
Kradzieże		
	Obszar 1	79
	Obszar 2	35
	Obszar 3	20
	Obszar 4	5
	Obszar 5	5
Kradzieże z włamaniem		
	Obszar 1	31
	Obszar 2	3
	Obszar 3	7
	Obszar 4	1
	Obszar 5	5
Rozboje, kradzieże		
	Obszar 1	3
	Obszar 2	2
	Obszar 3	1
	Obszar 4	0
	Obszar 5	0
Zabójstwa		
	Obszar 1	0
	Obszar 2	0
	Obszar 3	0
	Obszar 4	0
	Obszar 5	0
Zgwałcenia		
	Obszar 1	0
	Obszar 2	0
	Obszar 3	0
	Obszar 4	0
	Obszar 5	0
LICZBA ZDARZEŃ OGÓŁEM:		
	Obszar 1	152
	Obszar 2	45
	Obszar 3	36
	Obszar 4	6
	Obszar 5	10

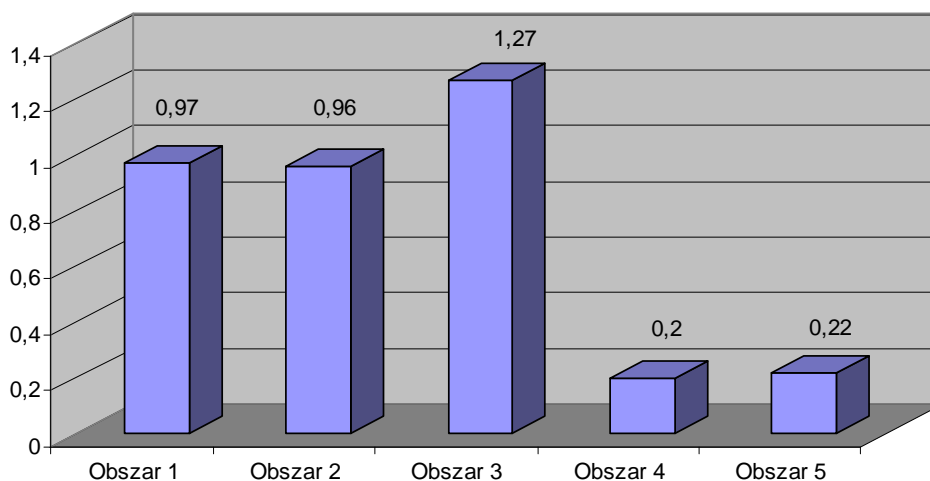
W przeliczeniu na liczbę mieszkańców każdego obszaru, dane przedstawiają się następująco (liczba ogółem):

Tabela 37. Wskaźnik przestępczości w podziale na wyznaczone obszary miasta

Wskaźnik przestępczości i wykroczeń	OGÓŁEM
Obszar 1 ul. Krakowska – ul. Jagiellońska – ul. Starowiejska – ul. Jadwigi Królowej – ul. Prymasa Wyszyńskiego – ul. Leszka Czarnego – ul. Piastowska – ul. Tysiąclecia – ul. Targowa	0,97
Obszar 2 – Centrum Miasta ul. Tysiąclecia – ul. Przedborska – ul. Mickiewicza – ul. Krótka – ul. Szkolna – ul. Narutowicza – ul. Kościuszki – ul. Sierakowskiego – ul. Harcerska – ul. Mokra – ul. Targowa (do ul. Tysiąclecia)	0,96
Obszar 3 ul. 11 Listopada – ul. Kościowa – ul. Krasickiego – ul. Dolna – ul. Kraszewskiego – ul. Moniuszki – ul. Narutowicza – ul. Kościuszki – ul. Sierakowskiego – ul. Brzeźnicka	1,27
Obszar 4 ul. Narutowicza – ul. Architektów – ul. Cicha – ul. Gazowa – ul. Przedborska – ul. Mickiewicza – ul. Krótka – ul. Szkolna (do ul. Narutowicza)	0,20
Obszar 5 ul. Brzeźnicka – ul. Ciepła – ul. Dobra – ul. Bohomolca – ul. Kościelna – ul. Szarych Szeregów – ul. Sierakowskiego (do ul. Brzeźnickiej)	0,22

Jak wynika z powyższych danych, najgorsza sytuacja występuje na Obszarze 3. Wskaźnik przestępczości i wykroczeń na tym obszarze wynosi 1,27 i jest wyższy niż na pozostałych obszarach. Najlepsza sytuacja odnosi się do Obszaru 4.

Uzyskane wyniki przedstawia poniższe zestawienie.



Podsumowując:

Na obszarze wskazanym do rewitalizacji – Obszar 3, wskaźnik przestępczości i wykroczeń wynosi 1,27. Stanowi to 35,1% ogółu przestępstw popełnianych na wszystkich obszarach.

Na podstawie przedstawionych danych należy stwierdzić, że najwyższe wskaźniki w zakresie poszczególnych kryteriów przyjętych do analizy, najwyższe wskaźniki występują na Obszarze 3.

Obszarem zdegradowanym wskazanym do rewitalizacji jest więc **OBSZAR 3**,
wyznaczony ulicami:

ul. 11 Listopada – ul. Kościowa – ul. Krasickiego – ul. Dolna – ul. Kraszewskiego
– ul. Moniuszki – ul. Narutowicza – ul. Kościuszki – ul. Sierakowskiego – ul. Brzeźnicka



W wyznaczonym obszarze skoncentrowano działania, które zmierzają do poprawy warunków społeczno-gospodarczych. Podjęte działania przyczynią się ponadto do wzrostu aktywności gospodarczej poprzez tworzenie nowych miejsc pracy.

Zgodnie z przeprowadzoną analizą SWOT dla rewitalizowanego obszaru, występują tu wolne tereny o charakterze gospodarczym nadające się do prowadzenia działalności mniejszej skali. Obszar ten jest ponadto zakorzeniony w tradycji przemysłowej, a ze względu na dużą dostępność komunikacyjną istnieje możliwość zwiększonego zainteresowania przedsiębiorców prowadzeniem działalności handlowej i usługowej na obszarze rewitalizowanym (jak również w budynku dworca i jego sąsiedztwie).

4.3. ANALIZA SWOT REWITALIZOWANEGO OBSZARU

Mocne strony	Słabe strony
<ul style="list-style-type: none"> • Duża powierzchnia terenu • Wolne tereny o charakterze gospodarczym nadające się do prowadzenia działalności mniejszej skali • Przemysłowy wizerunek obszaru • Tradycje przemysłowe • Dogodna lokalizacja dworca PKP i PKS • Zabytkowa Kapliczka św. Rozalii • Działalność 2 świetlic dla dzieci, klubu młodzieżowego • Utożsamienie mieszkańców z dzielnicą 	<ul style="list-style-type: none"> • Obszar wykorzystywany gospodarczo – konieczność uporządkowania • Brak urządzeń infrastrukturalnych (droga, parkingi, infrastruktura wod-kan.) • Zły stan techniczny dworca PKS (stanowiska, plac, budynek) • Zniszczona elewacja budynku dworca • Zły stan techniczny drogi i ciągów pieszych • Niski standard budynków • Zły stan techniczny budynków i obiektów na obszarze
Szanse	Zagrożenia
<ul style="list-style-type: none"> • Zainteresowanie przedsiębiorców prowadzeniem działalności handlowej i usługowej na obszarze rewitalizowanym, jak również w budynku dworca i jego sąsiedztwie • Bliskość węzła kolejowego miasta • Dobra dostępność dla pracowników (stacja PKP, PKS) • Utrzymanie połączeń kolejowych 	<ul style="list-style-type: none"> • Małe zainteresowanie inwestorów obszarem wobec istnienia podstrefy w ramach Łódzkiej Specjalnej Strefy Ekonomicznej • Dezurbanizacja – niechęć do osiedlania się na tym terenie • Degradacja przestrzeni miejskiej • Akty wandalizmu i dewastacji • Niska aktywność mieszkańców

(Częstochowa – Łódź)

- | | |
|---|---|
| <ul style="list-style-type: none">• Utrzymanie połączeń autobusowych (miejskich, lokalnych i regionalnych)• Duża liczba osób korzystająca z dworców• Kształtowanie pozytywnych postaw społecznych w dzielnicy mieszkań socjalnych | <ul style="list-style-type: none">• Spadek zainteresowania komunikacją kolejową• Sąsiedztwo terenu przemysłowego |
|---|---|
-

5. PLANOWANE ZADANIA INWESTYCYJNE OKREŚLONE W ZPRL

5.1 PLAN DZIAŁAŃ W LATACH 2006, 2007-2013 I W LATACH NASTĘPNYCH

5.1.1 Działania przestrzenne (techniczno-materialne)

Tabela 38. Plan działań przestrzennych (techniczno-materialne)

Nazwa planowanego zadania	Zgodność z miejscowym planem zagospodarowania przestrzennego	Etapy realizacji zadania, harmonogram	Oczekiwane rezultaty	Instytucje uczestniczące	Przewidywane nakłady do poniesienia (w tys. zł)
PRIORYTET 1 – PROFIL GOSPODARCZY MIASTA					
Cel 1 Zwiększenie atrakcyjności inwestycyjnej miasta					
1.1. Uzbrojenie terenów inwestycyjnych poprzez budowę dróg dojazdowych, budowę sieci wodociągowych, energetycznych i ciepłowniczych, kanalizacji deszczowych i sanitarnych					
Budowa zbiornika retencyjnego wraz z kanałem dla odprowadzenia wód z terenu ŁSSE w Radomsku i przebudową cieku naturalnego A-Jedlno	częściowo	2007-2010	Zmniejszenie prawdopodobieństwa podtopień, podniesienie atrakcyjności terenów inwestycyjnych	UM-TIN	6 751
Budowa sieci wodociągowej i kanalizacji sanitarnej do Strefy Przemysłowej od ul. Krasickiego	Tak	2007	Poprawa infrastruktury sieci wodno-kanalizacyjnej	UM – TIN PGK	2 027
Uzbrojenie działki inwestycyjnej – drogi dojazdowe	Tak	2007 – 2013	Usprawnienie systemu komunikacji strefy	UM – TIN	10 996
Uzbrojenie terenów inwestycyjnych w Radomsku – ul. Portowa	Tak	2011 – 2012	Uzbrojenie strefy w nową infrastrukturę	UM – TIN	2 150

1.2. Inicjowanie nowych połączeń drogowych pozwalających na optymalne uporządkowanie transportu wewnętrznego i wyłączenie z centrum miasta ruchu tranzytowego					
Budowa zachodniej obwodnicy miasta Radomska o długości 6554 m – odcinek A-C-F, od ulicy Brzeźnickiej przez istniejące rondo „C” do ul. Sucharskiego oraz odcinek F-L od ulicy Sucharskiego do ulicy Narutowicza	Tak	2007-2013	Skrócenie czasu przejazdu transportu samochodowego	UM – TIN	50 170
Budowa małej obwodnicy miasta	Brak planu	2008 – 2009	Rozładowanie ruchu w centrum miasta Zmniejszenie całkowitej emisji zanieczyszczeń powietrza w centrum miasta	UM – TIN	4 200
Budowa ronda na skrzyżowaniu ulic Targowa, krakowska, Stara Droga	Brak planu	2010-2013	Poprawa systemu komunikacji z drogą krajową	UM - TIN, EGD, GDDKiA	4 236
Budowa ścieżek rowerowych	Brak planu	2008 – 2013	Poprawa bezpieczeństwa w ruchu drogowym	UM – TIN	1120
Budowa i modernizacja dróg gminnych	Częściowo	2007-2013	Poprawa jakości dróg gminnych	UM – TIN	22 494
Rozbudowa i modernizacja systemu transportu miejskiego (autobusy)	Nie dotyczy	2009-2012	Polepszenie jakości usług transportowych	MPK, UM	1 000
1.3. Zapewnienie ładu przestrzennego i wprowadzenie zmian w planach zagospodarowania przestrzennego					
Identyfikacja i opracowanie zmian w Miejscowym Planie Zagospodarowania Przestrzennego	Nie dotyczy	2007 – 2013	Zwiększenie powierzchni miasta objętej Planem Zagospodarowania Przestrzennego	UM – TAB	2 427
Aktualizacja Studium uwarunkowań i kierunków zagospodarowania przestrzennego	Nie dotyczy	2008 – 2010	Uporządkowanie planów przestrzennych miasta	UM – TAB	110
1.6. Rozwój sieci teleinformatycznej miasta					
Punkty bezpłatnego korzystania z Internetu	Nie dotyczy	2008-2010	Zwiększenie dostępu do Internetu wśród	UM	50

			mieszkańców miasta		
Tworzenie infrastruktury ICT, w tym sieci szerokopasmowe	Nie dotyczy	2012 – 2013	Zwiększenie powierzchni miasta objętej szerokopasmowym dostępem do internetu	UM	1 000
e-Urząd w Radomsku	Nie dotyczy	2012 – 2013	Zwiększenie dostępu do e-usług dla mieszkańców Radomska	UM-BIN	551
PRIORYTET 2 – RANGA MIASTA W OTOCZENIU REGIONALNYM I KRAJOWYM					
Cel 1. Aktywizacja potencjału intelektualnego poprzez rozwój różnych form edukacji adekwatnych do zmian społecznych i gospodarczych					
1.1. Podniesienie standardu funkcjonowania placówek edukacyjnych poprzez wzmocnienie i unowocześnienie bazy dydaktycznej					
Budowa i rozbudowa boisk	Brak planu	2009 - 2013	Zwiększenie liczby stref sportowo-rekreacyjnych w mieście	TIN – UM	2 598
Modernizacja obiektów szkolnych i przedszkolnych w tym adaptacja na potrzeby osób niepełnosprawnych	Brak planu	2007 – 2013	Poprawa warunków funkcjonowania obiektów	UM Szkoły, ZEA	8 178
Utworzenie nowoczesnych pracowni przedmiotowych, w tym komputerowych, językowych w szkołach	Nie dotyczy	2007 – 2009, 2011 - 2012	Zwiększenie atrakcyjności zajęć przedmiotowych Wzrost liczby zajęć tematycznych	UM Szkoły, ZEA	220
Cel 2. Inicjowanie i wspomaganie rozwoju różnych form i aktywności kulturalnych					
2.3. Modernizacja i rozwój placówek działających w sferze kultury i sztuki					
Termomodernizacja Miejskiego Domu Kultury	Brak planu	2007-2009	Poprawa stanu technicznego budynku MDK	TIN – UM MDK	2 500
Termomodernizacja i remont Miejskiej Biblioteki Publicznej	Brak planu	2012– 2013	Poprawa stanu technicznego budynku Biblioteki Miejskiej	TIN – UM - Biblioteka	1 000
Adaptacja Miejskiego Domu Kultury na potrzeby Europejskich Scen Teatru im. S. Jaracza w regionie Łódzkim	Brak planu	2007-2008	Poszerzenie oferty kulturalnej miasta; Profesjonalizacja	TIN – UM MDK	6 400

			miejskich instytucji kultury		
Podniesienie standardu infrastruktury Muzeum Regionalnego im. Stanisława Sankowskiego w Radomsku oraz polepszenie dostępności do oferowanych usług poprzez roboty budowlane oraz zakup wyposażenia	Brak planu	2010	Poprawa stanu technicznego budynku	TIN – UM MR	813
2.4. Ochrona dóbr kultury i miejsc cennych historycznie					
Rewitalizacja zabytkowego kościoła św. Marii Magdaleny w Radomsku wraz z otoczeniem		2012	Poprawa stanu technicznego zabytku	UM, Parafia	250
Rewaloryzacja z remontem konserwatorskim XVI – wiecznego drewnianego kościoła par. p.w. Św. Rocha w Radomsku		2010 - 2013	Poprawa stanu technicznego zabytku	UM, Parafia	916
Cel 4. Tworzenie atrakcyjnych warunków zamieszkania					
4.1. Uzbrojenie w infrastrukturę techniczną terenów przeznaczonych pod budownictwo jedno i wielorodzinne					
Program rozwoju i modernizacji infrastruktury wodno-kanalizacyjnej w Mieście Radomsko	Częściowo	2007 – 2013	Poprawa infrastruktury wodno-kanalizacyjnej; Zwiększenie liczby nowych przyłączy	TIN – UM PGK	22 957
Projekty w zakresie modernizacji urządzeń i rozbudowa sieci ciepłowniczej i telemetrycznej	Częściowo	2008 – 2013	Poprawa infrastruktury sieci ciepłowniczej Zmniejszenie emisji CO2 i zanieczyszczeń	PGK	29 707
Wydzielenie terenów pod budownictwo jednorodzinne	Tak	2009- 2013	Rozwój budownictwa mieszkaniowego	UM	5 000
4.2. Wspieranie rozwoju budownictwa mieszkaniowego w ramach TBS					
Budowa wielorodzinnych budynków mieszkalnych	Częściowo	2008, 2010 - 2013	Poprawa stanu mieszkalnictwa w mieście	UM TBS	12 500
4.3. Rewitalizacja obszarów zaniedbanych oraz zdegradowanych dla zwiększenia atrakcyjności przestrzeni miejskich					
Rewitalizacja terenów przydworcowych w Radomsku	Brak planu	2011 - 2012	Utrzymanie dotychczasowych i nadanie nowych funkcji obszarowi	UM – TIN UM – EGD	4 871
4.4. Podnoszenie standardów istniejących zasobów mieszkalnych oraz zabezpieczenie lokali socjalnych					

Remonty istniejących mieszkań komunalnych	Brak planu	2007 - 2013	Poprawa standardu/warunków mieszkań komunalnych;	UM TBS	1 900
Modernizacja i przebudowa budynku przy ulicy Bugaj 4 z przeznaczeniem na lokale komunalne i socjalne	Brak planu	2010 – 2011	Poprawa standardu mieszkań socjalnych	UM, TBS	1 000
Budowa budynku wielorodzinnego z lokalami socjalnymi przy ul. Św. Rozalii 1	Brak planu	2009 - 2010	Poprawa warunków mieszkaniowych	UM, TBS	1 100
Budowa kontenerów mieszkalnych	Brak planu	2009 – 2010	Zapewnienie alternatywnych lokali mieszkalnych	UM, TBS	160
Budowa budynków wielorodzinnych z lokalami socjalnymi	Brak planu	2012	Poprawa standardu/warunków mieszkań socjalnych	UM, TBS	1 100
Termomodernizacja i modernizacja instalacji C.O. i C.W.U.	Brak planu	2010 – 2013	Poprawa standardu/warunków mieszkań komunalnych	UM, TBS	800
4.5. Realizacja programów w zakresie bezpieczeństwa, w tym zapewnienie stałego monitoringu miasta					
Rozbudowa monitoringu o kolejne obszary miasta	Brak planu	2007 – 2008, 2010 - 2013	Poprawa bezpieczeństwa w miejscach miasta objętych monitoringiem	TIN – UM	1 534
4.6. Poprawa jakości środowiska naturalnego m.in. poprzez właściwą gospodarkę odpadami oraz polepszenie jakości powietrza					
Budowa II etapu Zakładu Unieszkodliwiania Odpadów Komunalnych dla miasta Radomska i gmin ościennych	Brak planu	2009, 2013	Poprawa systemu gospodarki odpadami	TIN - UM PGK	17 145
Budowa infrastruktury służącej eliminacji zagrożeń środowiskowych związanych z podtopieniami na terenie Radomska	Częściowo	2008 - 2012	Zmniejszenie zagrożenia podtopieniami	TIN - UM	17 529
Cel 5. Kreowanie warunków rozwoju aktywności sportowo-rekreacyjnej mieszkańców					
5.1. Podniesienie atrakcyjności i użyteczności istniejących urządzeń infrastruktury sportowo-rekreacyjnej					
Rozbudowa bazy rekreacyjno-sportowej MOSiR	Nie	2012 – 2013	Poprawa infrastruktury rekreacyjno-sportowej miasta	UM MOSiR instytucje sportowe	7 000

Rozbudowa „Skate Parku”	Nie	2010	Poprawa infrastruktury rekreacyjno-sportowej miasta	UM MOSiR	65
5.2. Tworzenie nowych urządzeń infrastruktury sportowo-rekreacyjnej, w tym parków aktywnej rekreacji dla dzieci i młodzieży w poszczególnych dzielnicach miasta, ścieżek rowerowych, ścieżek dydaktycznych i krajoznawczych					
Budowa placów zabaw ogólnodostępnych	Brak planu	2009 – 2012	Poprawa infrastruktury rekreacyjnej dla najmłodszych	UM	400
Budowa miejskiego boiska „Orlik 2012”	Nie	2008	Poprawa infrastruktury rekreacyjno-sportowej miasta	UM TIN	1 000
Utworzenie Centrum Informacji Turystycznej	Nie dotyczy	2008	Poprawa dostępu do informacji turystycznej; Promocja walorów turystycznych regionu	UM MR Starostwo Powiatowe	45
Budowa strzelnicy wielosezonowej	Brak planu	2012 – 2013	Poprawa infrastruktury rekreacyjno-sportowej miasta	MOSiR, organizacja pozarządowa	500
Budowa parku miejskiego pomiędzy ulicami Leszka Czarnego, Jagiellońską i Piastowską	Brak planu	2012	Poprawa infrastruktury rekreacyjnej miasta;	UM - TIN	250

5.1.2 Działania gospodarcze

Tabela 39. Plan działań gospodarczych

Nazwa planowanego zadania	Zgodność z miejscowym planem zagospodarowania przestrzennego	Etapy realizacji zadania, harmonogram	Oczekiwane rezultaty	Instytucje uczestniczące	Przewidywane nakłady do poniesienia (w tys. zł)
PRIORYTET 1 – PROFIL GOSPODARCZY MIASTA					
Cel 2. Stymulowanie rozwoju przedsiębiorczości, w szczególności poprzez aktywizację lokalnych zasobów					
2.1. Podejmowanie działań na rzecz wzrostu potencjału, w tym zatrudnienia w MŚP					
Stworzenie programu wsparcia start-up dla młodych przedsiębiorców	Nie dotyczy	2011 - 2012	Rozwój przedsiębiorczości w sektorze mikro	UM, Przedsiębiorcy	100
2.2. Wspieranie powstawania instytucji otoczenia biznesu warunkujących funkcjonowania i rozwój lokalnych przedsiębiorstw					
Powstanie inkubatora "przedsiębiorczości folklorystycznej"	Nie dotyczy	2012 – 2013	Zachowanie twórczości ludowej	UM	70
2.3. Tworzenie warunków ułatwiających przedsiębiorcom kontakty regionalne i międzynarodowe, transfer nowych technologii, dostęp do informacji gospodarczej oraz doradztwa					
Powstanie punktu konsultacyjnego dla przedsiębiorców	Nie dotyczy	2010 - 2012	Wzrost liczby podmiotów gospodarczych	UM, samorząd gospodarczy, organizacje pozarządowe	300
Cel 3. Podejmowanie działań wspierających poprawę pozycji rynkowej lokalnego przemysłu					
3.1. Inicjowanie wspólnych przedsięwzięć gospodarczych mających na celu promocję lokalnych osiągnięć					
Udział w targach i misjach gospodarczych	Nie dotyczy	2007 – 2013	Wzrost liczby klientów, kooperantów	UM, przedsiębiorcy	70
Organizacja Radomszczańskiego Konkursu przedsiębiorczości i Gali Biznesu	Nie dotyczy	2010 – 2013	Wdrożenie nowych systemów promocji i marketingu firm	UM, samorząd gospodarczy	340

Organizacja wystawy promocyjno-handlowej przedsiębiorstw	Nie dotyczy	2007 – 2013	Promocja radomszczańskich przedsiębiorstw	UM Przedsiębiorcy	14
3.4 Tworzenie warunków sprzyjających rozbudowie zaplecza noclegowo gastronomicznego					
Opracowanie oferty inwestycyjnej dla potencjalnych inwestorów	Nie dotyczy	2009	Wzrost zainteresowania firm branżowych ofertą miasta	UM	10

5.1.3 Działania społeczne

Tabela 40. Plan działań społecznych

Nazwa planowanego zadania	Zgodność z miejscowym planem zagospodarowania przestrzennego	Etapy realizacji zadania, harmonogram	Oczekiwane rezultaty	Instytucje uczestniczące	Przewidywane nakłady do poniesienia (w tys. zł)
PRIORYTET 2 – RANGA MIASTA W OTOCZENIU REGIONALNYM I KRAJOWYM					
Cel 1. Aktywizacja potencjału intelektualnego poprzez rozwój różnych form edukacji adekwatnych do zmian społecznych i gospodarczych					
1.1. Podniesienie standardu funkcjonowania placówek edukacyjnych poprzez wzmocnienie i unowocześnienie bazy dydaktycznej					
Zakup samochodu przystosowanego do przewozu osób niepełnosprawnych	Nie dotyczy	2008	Zwiększenie mobilności osób niepełnosprawnych; Zwiększenie liczby przewożonych osób	UM	140
1.2. Podniesienie poziomu i jakości wykształcenia społeczności, w tym stworzenie szkoły wyższej, wzrost znajomości języków obcych, rozwój zajęć pozalekcyjnych					
Utworzenie centrum wolontariatu	Nie dotyczy	2010 -2013	Promocja inicjatyw społecznych	UM	120
Projekt "Nowoczesny nauczyciel"	Nie dotyczy	2011 - 2012	Podniesienie poziomu kompetencji nauczycieli	UM	290
Indywidualizacja procesu nauczania w klasach I-III szkoły podstawowej	Nie dotyczy	2012 - 2013	Podniesienie jakości wykształcenia	UM, Szkoły, ZEA	637
Powstanie ośrodka dydaktycznego uczelni wyższej	Nie dotyczy	2009 - 2012	Poszerzenie oferty edukacyjnej miasta	UM uczelnia	3 570

Stworzenie środowiskowego domu samopomocy	Nie dotyczy	2008 - 2011	Stworzenie możliwości dostępu do edukacji	UM, MOPS	2 960
Cel 2. Inicjowanie i wspomaganie rozwoju różnych form i aktywności kulturalnych					
2.1. Kreowanie produktu kulturalnego miasta przy współdziałaniu lokalnych środowisk artystycznych					
Poprawa atrakcyjności turystycznej Miasta Radomska poprzez odbudowę zabytkowej Chaty Tatarskiej oraz stworzenie Systemu Informacji Turystycznej	Nie dotyczy	2009 – 2011	Zwiększenie zainteresowania mieszkańców historią i kulturą miasta; Poprawa oferty kulturalnej miasta	UM instytucje kultury sponsorzy, organizacje pozarządowe	1 388
Organizacja Radomszczańskich Dni Rodziny	Nie dotyczy	2007-2013	Popularyzacja wartości rodzinnych	UM, Organizacje pozarządowe,	280
Organizacja Dni Kultury Żydowskiej	Nie dotyczy	2008 – 2013	Promocja kultury żydowskiej; Uatrakcyjnienie oferty kulturalnej miasta; Wzrost świadomości mieszkańców miasta w zakresie kultury żydowskiej	UM, instytucje kultury	124
2.2. Rozwijanie edukacji artystycznej dzieci i młodzieży					
Realizacja projektów edukacyjnych z zakresu filmu, teatru, muzyki, książki	Nie dotyczy	2010 – 2013	Zwiększenie możliwości powstawania nowych inicjatyw/ ruchów Poszerzenie oferty kulturalnej placówek miejskich	UM, MDK	390
Cel 3. Tworzenie warunków dla współpracy wielopodmiotowej na rzecz rozwoju miasta					
3.1. Współpraca z miastami partnerskimi					
Organizacja konferencji i spotkań popularyzujących obyczaje i kulturę oraz wymianę doświadczeń krajów miast partnerskich	Nie dotyczy	2007 - 2013	Zacieśnienie współpracy miast partnerskich; Zwiększenie zainteresowania tradycją, kulturą i	UM miasta partnerskie	345

			obyczajami krajów miast partnerskich		
Organizacja spotkań młodzieży miast partnerskich	Nie dotyczy	2008, 2010 – 2012	Zacieśnienie współpracy miast partnerskich, integracja młodzieży	UM, miasta partnerskie	165
3.2. Inicjowanie współpracy z organami administracji publicznej oraz organizacjami społecznymi					
Realizacja przez organizacje pozarządowe projektów i zadań zleconych w obszarze kultury, edukacji, sportu, profilaktyki, ochrony środowiska	Nie dotyczy	2007-2013	Zwiększenie współpracy pomiędzy administracją publiczną a NGO	UM organizacje pozarządowe	3 323
Cel 5. Kreowanie warunków rozwoju aktywności sportowo-rekreacyjnej mieszkańców					
5.3. Zwiększenie atrakcyjności oferty sportowo-rekreacyjnej poprzez inicjowanie, organizację i promocję imprez sportowo-rekreacyjnych					
Organizacja Tygodnia Sportu	Nie dotyczy	2009 – 2013	Promocja zdrowego trybu życia	UM, MOSiR	89
Organizacja „Pikniku Zdrowia”	Nie dotyczy	2009 – 2013	Promocja zdrowego trybu życia	UM	60

5.1.4. Inne planowane działania

Tabela 41. Plan innych planowanych działań

Nazwa planowanego zadania	Zgodność z miejscowym planem zagospodarowania przestrzennego	Etapy realizacji zadania, harmonogram	Oczekiwane rezultaty	Instytucje uczestniczące	Przewidywane nakłady do poniesienia (w tys. zł)
PRIORYTET 1 – PROFIL GOSPODARCZY MIASTA					
Cel 1 Zwiększenie atrakcyjności inwestycyjnej miasta					
1.5. Stworzenie spójnego systemu informacji o mieście i jego ofertach inwestycyjnych					
Stworzenie nowej strony internetowej miasta	Nie dotyczy	2012	Utworzenie nowego kanału informacji i promocji miasta	UM – EKP	40
PRIORYTET 2 – RANGA MIASTA W OTOCZENIU REGIONALNYM I KRAJOWYM					
Cel 2. Inicjowanie i wspomaganie rozwoju różnych form i aktywności kulturalnych					
2.3. Modernizacja i rozwój placówek działających w sferze kultury i sztuki					

Stworzenie Klubu Przewodników	Nie dotyczy	2010 – 2011	Rozwój wiedzy o kulturze regionalnej	ZHP	20
2.5. Promowanie lokalnej kultury w skali regionalnej, krajowej i międzynarodowej					
Festiwal Zalewajki symbolem radomszczańskiej marki		2010 – 2013	Promocja produktu i marki regionalnej	UM EKP	596
Cel 4. Tworzenie atrakcyjnych warunków zamieszkania					
4.7. Tworzenie warunków umożliwiających wykorzystanie zasobów wód geotermalnych					
Stworzenie studium możliwości wykorzystania zasobów wód geotermalnych		2009 - 2011	Określenie możliwości wykorzystania wód geotermalnych	UM	60
Stworzenie bazy wykorzystania wód geotermalnych	Tak	2013	Powstanie bazy wykorzystania wód geotermalnych	UM, PGK Inwestor prywatny	12 000
Cel 6. Wzbogacenie wizerunku miasta i jego promocja					
6.3. Podjęcie działań promocyjnych ukierunkowanych na wzmocnienie pozycji miasta					
Różewicz Open Festiwal	Nie dotyczy	2009 – 2013	Promocja produktu markowego miasta	UM, MDK	734
Otwarty Rekord Polski	Nie dotyczy	2009 – 2013	Promocja miasta	UM	224
Radomsko Open by Night	Nie dotyczy	2009 – 2013	Promocja miasta	UM, Przedsiębiorcy	520

5.2 KRYTERIA REALIZACJI

Wybrane zadania uznane zostały za priorytetowe, ze względu na ich szerokie oddziaływanie społeczne (zapis ten, w szczególności odnosi się do zadań związanych z rewitalizacją wybranego obszaru). Drugim kryterium była wykonalność finansowa tychże zadań.

Kryteria wyboru determinujące realizację projektów wynikających z ZPRL obejmują:

- horyzonty czasowe wynikające z okresu programowania UE tj.: lata 2007-2013 oraz lata następne,
- zakres przedmiotowy projektów obejmujący projekty o charakterze koncepcyjnym, jak: projekty zagospodarowania, dokumentacja techniczna, przejęcia terenów, uregulowania formalno-prawne wynikające ze zmiany dotychczasowych funkcji obszarów,
- zasady dostępności środków pomocowych z funduszy strukturalnych UE.

Założenie to jest bardzo ważne z punktu widzenia realizacji planowanych przedsięwzięć. Miasto nie posiada bowiem zasobów finansowych, które pozwoliłyby na realizację wszystkich założonych projektów w omawianym czasie. Przyjęta kolejność realizacji projektów w założonych perspektywach czasowych wynika również z faktu ograniczeń finansowania projektów determinowanych sytuacją budżetową miasta.

5.3 OCZEKIWANE WSKAŹNIKI EFEKTÓW REALIZACJI ZPRL

Tabela 42. Oczekiwane wskaźniki efektów realizacji ZPRL

Nazwa planowanego zadania	Wskaźniki rezultatu			Wskaźnik Produktu		
	wskaźnik	W roku bazowym	W roku docelowym	wskaźnik	W roku bazowym	W roku docelowym
Priorytet 1 – Profil gospodarczy miasta						
Cel 1. Zwiększenie atrakcyjności inwestycyjnej miasta						
1.1. Uzbrojenie terenów inwestycyjnych poprzez budowę dróg dojazdowych, budowę sieci wodociągowych, energetycznych i ciepłowniczych, kanalizacji deszczowych i sanitarnych						
1. Budowa zbiornika retencyjnego wraz z kanałem dla odprowadzenia wód z terenu ŁSSE w Radomsku i przebudową cieku naturalnego A-Jedno	Powierzchnia terenu zabezpieczona przed powodzią [ha]	0	80	Liczba wybudowanych zbiorników	0	1
2. Budowa sieci wodociągowej i kanalizacji sanitarnej do Strefy Przemysłowej od ul. Krasickiego	Ilość ścieków odprowadzane siecią kanalizacyjną [hm ³]	0	500	Długość sieci kanalizacyjnej [km]	0	1,5
3. Uzbrojenie działki inwestycyjnej - drogi dojazdowe	Liczba użytkowników dróg (mc)	0	200	Długość wybudowanych dróg [km]	0	5

4. Uzbrojenie terenów inwestycyjnych w Radomsku - ul. Portowa	Liczba wybudowanych /przebudowanych obiektów i sieci	0	2	Liczba uzbrojonych terenów	0	1
1.2. Inicjowanie nowych połączeń drogowych pozwalających na optymalne uporządkowanie transportu wewnętrznego i wyłączenie z centrum miasta ruchu tranzytowego						
5. Budowa zachodniej obwodnicy miasta Radomska o długości 6554 m – odcinek A-C-F, od ulicy Brzeźnickiej przez istniejące rondo „C” do ul. Sucharskiego oraz odcinek F-L od ulicy Sucharskiego do ulicy Narutowicza	Oszczędność czasu w przewozach pasażerskich (PLN/rok)	0	5658252	Długość wybudowanych dróg [km]	0	6,55
6. Budowa małej obwodnicy miasta	Oszczędność czasu w przewozach pasażerskich [PLN/rok]	0	600	Długość wybudowanych dróg gminnych [km]	0	0,63
7. Budowa ronda na skrzyżowaniu ulic Targowa, krakowska, Stara Droga	Oszczędność czasu w przewozach pasażerskich [PLN/rok]	0	400	Ilość wybudowanych skrzyżowań	0	1
8. Budowa ścieżek rowerowych	Liczba użytkowników	0	2000	Długość wybudowanych ścieżek rowerowych [km]	0	5
9. Budowa i modernizacja dróg gminnych	Oszczędność czasu w przewozach pasażerskich [PLN/rok]	0	1200	Długość wybudowanych / przebudowanych dróg gminnych [km]	0	15
10. Rozbudowa i modernizacja systemu transportu miejskiego (autobusy)	Liczba osób korzystających z komunikacji miejskiej	2000	2500	Liczba nowych autobusów	25	35
1.3. Zapewnienie ładu przestrzennego i wprowadzenie zmian w planach zagospodarowania przestrzennego						
11. Identyfikacja i opracowanie zmian w Miejscowym Planie Zagospodarowania Przestrzennego	Powierzchnia miasta objęta Planem Zagospodarowania Przestrzennego (ha)	0	5	Liczba opracowanych planów	24	38
12. Aktualizacja Studium uwarunkowań i kierunków zagospodarowania przestrzennego	Liczba wydanych decyzji	0	80	Liczba zaktualizowanych studiów	0	1
1.4. Tworzenie ofert inwestycyjnych zapewniających pełne wykorzystanie terenów inwestycyjnych w celu ożywienia rozwoju gospodarczego miasta						
1.5. Stworzenie spójnego systemu informacji o mieście i jego ofertach inwestycyjnych						
13. Stworzenie nowej strony internetowej miasta	Liczba osób korzystających ze strony [mc]	0	10 000	Liczba stworzonych stron www	0	1
1.6. Rozwój sieci teleinformatycznej miasta						
14. Punkty bezpłatnego korzystania z Internetu	Liczba osób korzystających z	0	300	Liczba powstałych	0	3

	bezpłatnego punktu dostępu do Internetu [mc]			publicznych punktów dostępu do Internetu		
15. Tworzenie infrastruktury ICT, w tym sieci szerokopasmowe	Liczba jednostek posiadających szerokopasmowy dostęp do Internetu	0	20	Długość powstałych sieci teleinformatycznych [km]	0	2
16. e-Urząd w Radomsku	Liczba osób korzystających z usług online	0	500	Liczba uruchomionych online usług	0	15
Cel 2. Stymulowanie rozwoju przedsiębiorczości, w szczególności poprzez aktywizację lokalnych zasobów						
2.1. Podejmowanie działań na rzecz wzrostu potencjału, w tym zatrudnienia w MŚP						
17. Stworzenie programu wsparcia start-up dla młodych przedsiębiorców	Liczba firm objętych wsparciem	0	10	Liczba uruchomionych programów	0	1
2.2. Wspieranie powstawania instytucji otoczenia biznesu warunkujących funkcjonowania i rozwój lokalnych przedsiębiorstw						
18. Powstanie inkubatora "przedsiębiorczości folklorystycznej"	Liczba firm, twórców działających w inkubatorze	0	5	Liczba powstałych instytucji otoczenia biznesu	0	1
2.3. Tworzenie warunków ułatwiających przedsiębiorcom kontakty regionalne i międzynarodowe, transfer nowych technologii, dostęp do informacji gospodarczej oraz doradztwa						
19. Powstanie punktu konsultacyjnego dla przedsiębiorców	Liczba nowych podmiotów gospodarczych	0	15	Liczba osób korzystających z usług punktu	0	300
2.4. Kształtowanie aktywnych i przedsiębiorczych postaw społeczności lokalnej						
2.5. Wzmocnienie potencjału instytucji działających na rzecz rynku pracy						
Cel 3. Podejmowanie działań wspierających poprawę pozycji rynkowej lokalnego przemysłu						
3.1. Inicjowanie wspólnych przedsięwzięć gospodarczych mających na celu promocję lokalnych osiągnięć						
20. Udział w targach i misjach gospodarczych	Liczba nowych klientów, kooperantów	0	12	Ilość imprez w których wzięto udział	0	6
21. Organizacja Radomszczańskiego Konkursu przedsiębiorczości i Gali Biznesu	Liczba wypromowanych firm	0	10	Liczba uczestników konkursu	0	60
22. Organizacja wystawy promocyjno-handlowej przedsiębiorstw	Liczba wystawców	0	50	Liczba zorganizowanych wystaw	0	6
3.2. Stworzenie warunków do kooperacji podmiotów w branży meblarskiej						
3.3. Inicjowanie przedsięwzięć partnerstwa publiczno-prywatnego						
3.4. Tworzenie warunków sprzyjających rozbudowie zaplecza noclegowo-gastronomicznego						
23. Opracowanie oferty inwestycyjnej dla potencjalnych inwestorów	Liczba firm zainteresowanych ofertą inwestycyjną	0	4	Liczba ofert	0	1
Priorytet 2 – Ranga miasta w otoczeniu regionalnym i krajowym						
Cel 1. Aktywizacja potencjału intelektualnego poprzez rozwój różnych form edukacji adekwatnych do zmian społecznych i gospodarczych						
1.1. Podniesienie standardu funkcjonowania placówek edukacyjnych poprzez wzmocnienie i unowocześnienie bazy dydaktycznej						
1. Budowa i rozbudowa boisk	Liczba osób korzystających z	300	600	Liczba wybudowanych	0	1

	boiska [mc]			obiektów		
2. Modernizacja obiektów szkolnych i przedszkolnych, w tym adaptacja na potrzeby osób niepełnosprawnych	Liczba osób korzystających z infrastruktury	500	700	Liczba zmodernizowanych obiektów	0	4
3. Utworzenie nowoczesnych pracowni przedmiotowych, w tym komputerowych, językowych w szkołach	Liczba uczniów korzystających z pracowni przedmiotowych	0	100	Liczba utworzonych pracowni	0	2
4. Zakup samochodu przystosowanego do przewozu osób niepełnosprawnych	Liczba osób korzystających z przewozu [mc]	0	25	Liczba zakupionych samochodów	0	1
1.2. Podniesienie poziomu i jakości wykształcenia społeczności, w tym stworzenie szkoły wyższej, wzrost znajomości języków obcych, rozwój zajęć pozalekcyjnych						
5. Utworzenie centrum wolontariatu	Liczba osób korzystających z wolontariatu	0	40	Liczba podmiotów objętych akcją	0	5
6. Projekt "Nowoczesny nauczyciel"	Liczba nauczycieli objętych wsparciem	0	150	Liczba kursów/szkoleń	0	5
7. Indywidualizacja procesu nauczania w klasach I-III szkoły podstawowej	Liczba dzieci biorących udział w zajęciach	0	200	Liczba uruchomionych programów zajęć	0	10
8. Powstanie ośrodka dydaktycznego uczelni wyższej	Liczba studentów, Liczba kierunków kształcenia	0 0	100 3	Liczba nowopowstałych jednostek kształcenia	0	1
9. Stworzenie środowiskowego domu samopomocy	Liczba osób korzystających z oferty placówki	0	40	Liczba utworzonych placówek	0	1
1.3. Tworzenie warunków sprzyjających rozwojowi instytucji przekwalifikowań zawodowych i kształcenia ustawicznego, dostosowanych do aktualnych i przyszłych potrzeb rynku pracy						
1.4. Wspieranie inicjatyw tworzenia przedszkoli i szkół niepublicznych						
Cel 2. Inicjowanie i wspomaganie rozwoju różnych form i aktywności kulturalnych						
2.1. Kreowanie produktu kulturalnego miasta przy współudziale lokalnych środowisk artystycznych						
10. Poprawa atrakcyjności turystycznej Miasta Radomska poprzez odbudowę zabytkowej Chaty Tatarskiej oraz stworzenie Systemu Informacji Turystycznej	Liczba osób korzystających z zagospodarowanych obiektów [r]	5000	12000	Liczba oznaczonych obiektów	0	15
				Liczba odnowionych zabytków	0	1
11. Organizacja Radomszczańskich Dni Rodziny	Liczba osób uczestniczących w wydarzeniach	0	200	Liczba imprez w ramach Dni	0	15
12. Organizacja Dni Kultury Żydowskiej	Liczba osób uczestniczących w imprezach	0	150	Liczba wydarzeń kulturalnych w ramach Dni	0	3
2.2. Rozwijanie edukacji artystycznej dzieci i młodzieży						
13. Realizacja projektów w zakresie edukacji teatralnej, filmowej, muzycznej, literackiej	Liczba osób korzystających z zajęć	0	200	Liczba zrealizowanych projektów, zajęć	0	4
2.3. Modernizacja i rozwój placówek działających w sferze kultury i sztuki						

14. Termomodernizacja Miejskiego Domu Kultury	Ilość zaoszczędzonej energii (MWH/rok)	0	600	Liczba obiektów objętych termomodernizacją	0	1
15. Termomodernizacja i remont Miejskiej Biblioteki Publicznej	Ilość zaoszczędzonej energii (MWH/rok)	0	200	Liczba zmodernizowanych obiektów	0	1
16. Stworzenie Klubu Przewodników	Liczba osób korzystająca z pomocy przewodnika	0	50	Liczba uprawnionych przewodników w biurze	0	5
17. Adaptacja Miejskiego Domu Kultury na potrzeby Europejskich Scen Teatru im. S. Jarcza w regionie Łódzkim	Liczba przedstawień teatralnych i zrealizowanych wydarzeń kulturalnych	0	8	Liczba powstałych obiektów spełniających wymogi standaryzacyjne	0	1
18. Podniesienie standardu infrastruktury Muzeum Regionalnego im. Stanisława Sankowskiego w Radomsku oraz polepszenie dostępności do oferowanych usług poprzez roboty budowlane oraz zakup wyposażenia	Liczba osób odwiedzających Muzeum	1000	1500	Liczba zmodernizowanych obiektów	0	1
2.4. Ochrona dóbr kultury i miejsc cennych historycznie						
19. Rewitalizacja zabytkowego kościoła św. Marii Magdaleny w Radomsku wraz z otoczeniem	Liczba zabytków nieruchomych, które utrzymały funkcje	0	1	Liczba zabytków nieruchomych poddanych pracom konserwatorskim	0	1
20. Rewaloryzacja z remontem konserwatorskim XVI – wiecznego drewnianego kościoła par. p.w. Św. Rocha w Radomsku	Liczba osób odwiedzających obiekt	1000	2000	Liczba obiektów dziedzictwa kulturowego poddanych pracom renowacyjnym	0	1
2.5. Promowanie lokalnej kultury w skali regionalnej, krajowej i międzynarodowej						
21. Festiwal Zalewajki symbolem radomszczańskiej marki	Liczba wypromowanych produktów regionalnych	0	1	Liczba zorganizowanych wydarzeń w ramach festiwalu	0	5
Cel 3. Tworzenie warunków dla współpracy wielopodmiotowej na rzecz rozwoju miasta						
3.1. Współpraca z miastami partnerskimi						
22. Organizacja konferencji i spotkań popularyzujących obyczaje i kulturę oraz wymianę doświadczeń krajów miast partnerskich	Liczba uczestników konferencji i spotkań	0	350	Liczba spotkań, konferencji	0	4
23. Organizacja spotkań młodzieży miast partnerskich	Liczba uczestników organizowanych wydarzeń i imprez	0	50	Liczba zorganizowanych wymian	0	4
3.2. Inicjowanie współpracy z organami administracji publicznej oraz organizacjami społecznymi						
24. Realizacja przez organizacje pozarządowe	Liczba zaangażowanych	0	15	Liczba zrealizowanych	0	25

projektów i zadań zleconych w obszarze kultury, edukacji, sportu, profilaktyki, ochrony środowiska	organizacji			zadań		
--	-------------	--	--	-------	--	--

3.3. Współpraca z sektorem obywatelskim miasta						
3.4. Podejmowanie i wspieranie inicjatyw oraz tworzenie warunków umożliwiających budowanie społeczeństwa informacyjnego						
Cel 4. Tworzenie atrakcyjnych warunków zamieszkania						
4.1. Uzbrojenie w infrastrukturę techniczną terenów przeznaczonych pod budownictwo jedno i wielorodzinne						
25. Program rozwoju i modernizacji infrastruktury wodno-kanalizacyjnej w Mieście Radomsku	Liczba nowych odbiorców	41 312	49 290	Długość sieci kanalizacyjnej [km] Długość sieci wodociągowej [km]	88 141	152 150,5
26. Projekty w zakresie modernizacji urządzeń i rozbudowa sieci ciepłowniczej i telemetrycznej	Liczba nowych przyłączy, węzłów	257	445	Długość sieci ciepłowniczej [km]	26	37
27. Wydzielenie terenów pod budownictwo jednorodzinne	Liczba wydzielonych działek budowlanych	0	10	Powierzchnia wydzielonych terenów (ha)	0	2
4.2. Wspieranie rozwoju budownictwa mieszkaniowego w ramach TBS						
28. Budowa wielorodzinnych budynków mieszkalnych	Liczba zamieszkałych rodzin	0	90	Liczba powstałych budynków	0	3
4.3. Rewitalizacja obszarów zaniedbanych oraz zdegradowanych dla zwiększenia atrakcyjności przestrzeni miejskich						
29. Rewitalizacja terenów przydworcowych w Radomsku	Liczba zrewitalizowanych obszarów	0	1	Liczba wybudowanych/przebudowanych obiektów i sieci	0	2
4.4. Podnoszenie standardów istniejących zasobów mieszkalnych oraz zabezpieczenie lokali socjalnych						
30. Remonty istniejących mieszkań komunalnych	Poprawa standardu mieszkań komunalnych	0	18	Liczba wyremontowanych mieszkań	0	5
31. Modernizacja i przebudowa budynku przy ulicy Bugaj 4 z przeznaczeniem na lokale komunalne i socjalne	Liczba osób zamieszkujących w mieszkaniach socjalnych i komunalnych	0	40	Liczba mieszkań oddanych do użytku	0	12
32. Budowa budynku wielorodzinnego z lokalami socjalnymi przy ul. Św. Rozalii 1	Liczba osób zamieszkujących w mieszkaniach socjalnych i komunalnych	0	40	Liczba mieszkań oddanych do użytku	0	12
33. Budowa kontenerów mieszkalnych	Liczba osób z zaległościami czynszowymi skierowanych do kontenerów	0	15	Liczba oddanych kontenerów	0	6
34. Budowa budynków wielorodzinnych z lokalami socjalnymi	Liczba osób zamieszkujących w mieszkaniach socjalnych i	0	60	Liczba mieszkań oddanych do użytku	0	20

	komunalnych					
35. Termomodernizacja i modernizacja instalacji C.O. i C.W.U.	Ilość zaoszczędzonej energii (MWH/rok)	0	700	Liczba zmodernizowanych obiektów	0	5
4.5. Realizacja programów w zakresie bezpieczeństwa, w tym zapewnienie stałego monitoringu miasta						
36. Rozbudowa monitoringu o kolejne obszary miasta	Liczba monitorowanych miejsc i obiektów	0	11	Liczba zamontowanych urządzeń monitoringu	0	12
4.6. Poprawa jakości środowiska naturalnego m.in. poprzez właściwą gospodarkę odpadami oraz polepszenie jakości powietrza						
37. Budowa II etapu Zakładu Unieszkodliwiania Odpadów Komunalnych dla miasta Radomska i gmin ościennych	Odpady komunalne unieszkodliwione [tony]	0	35 000	Ilość zakładów unieszkodliwiania odpadów	0	1
38. Budowa infrastruktury służącej eliminacji zagrożeń środowiskowych związanych z podtopieniami na terenie Radomska	Powierzchnia terenu zabezpieczona przed powodzią [ha]	0	84	Liczba wybudowanych zbiorników	0	2
4.7. Tworzenie warunków umożliwiających wykorzystanie zasobów wód geotermalnych						
39. Stworzenie studium możliwości wykorzystania zasobów wód geotermalnych	Liczba opracowanych wariantów	0	3	Liczba opracowanych dokumentów	0	2
40. Stworzenie bazy wykorzystania wód geotermalnych	Liczba opracowanych projektów budowlanych	0	2	Liczba wykonanych odwiertów	0	1
Cel 5. Kreowanie warunków rozwoju aktywności sportowo-rekreacyjnej mieszkańców						
5.1. Podniesienie atrakcyjności i użyteczności istniejących urządzeń infrastruktury sportowo-rekreacyjnej						
41. Rozbudowa bazy rekreacyjno-sportowej MOSiR	Liczba osób korzystających z rozbudowanej bazy [mc]	0	200	Liczba rozbudowanych obiektów Liczba nowopowstałych miejsc i obiektów	0	1
42. Rozbudowa „Skate Parku”	Liczba korzystających z obiektu [mc]	0	45	Liczba nowych urządzeń/elementów	0	5
5.2. Tworzenie nowych urządzeń infrastruktury sportowo-rekreacyjnej, w tym parków aktywnej rekreacji dla dzieci i młodzieży w poszczególnych dzielnicach miasta, ścieżek rowerowych, ścieżek dydaktycznych i krajoznawczych						
43. Budowa placów zabaw ogólnodostępnych	Liczba rodzin korzystających z powstałych placów [mc]	0	160	Liczba powstałych placów zabaw	0	4
44. Budowa miejskiego boiska „Orlik 2012”	Liczba korzystających z obiektu/boiska [mc]	0	90	Liczba udostępnionych obiektów	0	1
45. Utworzenie Centrum Informacji Turystycznej	Liczba osób korzystających z usług Centrum [mc]	0	30	Liczba publikacji wydanych w ramach (rocznej) działalności Centrum	0	5
46. Budowa strzelnicy wielosezonowej	Liczba korzystających z obiektu [mc]	0	70	Liczba powstałych obiektów	0	1

47. Budowa parku miejskiego pomiędzy ulicami Leszka Czarnego, Jagiellońską i Piastowską	Liczba osób korzystających z obiektu [mc]	0	2000	Liczba powstałych obiektów	0	1
---	---	---	------	----------------------------	---	---

5.3. Zwiększenie atrakcyjności oferty sportowo-rekreacyjnej poprzez inicjowanie, organizację i promocję imprez sportowo-rekreacyjnych

48. Organizacja „Tygodnia Sportu”	Liczba osób biorących udział w wydarzeniach	0	300	Liczba zorganizowanych imprez	0	5
49. Organizacja „Pikniku Zdrowia”	Liczba osób biorących udział w imprezie	0	200	Liczba placówek współpracujących	0	5

Cel 6. Wzbogacenie wizerunku miasta i jego promocja
6.1. Rozwój Radomska jako ponadregionalnego centrum meblowego
6.2. Osiągnięcie pożądanej pozycji miasta w regionie łódzkim
6.3. Podjęcie działań promocyjnych ukierunkowanych na wzmocnienie pozycji miasta

50. Różewicz Open Festiwal	Liczba odbiorców wydarzeń	0	2000	Liczba zorganizowanych wydarzeń	0	10
51. Otwarty rekord Polski	Liczba uczestników imprez	0	200	Liczba pobitych rekordów	0	5
52. Radomsko Open by Night	Liczba uczestników	0	10 000	Liczba zorganizowanych imprez	0	8

5.4 PLAN FINANSOWY NA LATA 2007 – 2013 I NA LATA NASTĘPNE
Plan finansowy na lata 2007 - 2013

Źródła finansowania	Razem	Budżet JST	Budżet Państwa	Środki UE	Inne
Priorytet 1 – Profil gospodarczy miasta	105 439	53 524	520	48 370	3 025
Cel 1. Zwiększenie atrakcyjności inwestycyjnej miasta	104 535	53 411	520	47 990	2 614
1.1. Uzbrojenie terenów inwestycyjnych poprzez budowę dróg dojazdowych, budowę sieci wodociągowych, energetycznych i ciepłowniczych, kanalizacji deszczowych i sanitarnych	21 924	10 445	520	8 845	2 114
1. Budowa zbiornika retencyjnego wraz z kanałem dla odprowadzenia wód z terenu ŁSSE w Radomsku i przebudową cieku naturalnego A-Jedlno	6 751	1 303	0	5 448	0

2007	4 134	790		3 344	
2008	7	1		6	
2009	334	171		163	
2010	2 276	341		1 935	
2011					
2012					
2013					
2. Budowa sieci wodociągowej i kanalizacji sanitarnej do Strefy Przemysłowej od ul. Krasickiego	2 027	0	520	0	1 507
2007	2 027		520		1 507
2008					
2009					
2010					
2011					
2012					
2013					
3. Uzbrojenie działki inwestycyjnej - drogi dojazdowe	10 996	8 389	0	2 000	607
2007	2 400	2 400			
2008	2 000	1 000		1 000	
2009	1 600	600		1 000	
2010	796	189			607
2011	1 700	1 700			
2012	1 000	1 000			
2013	1 500	1 500			
4. Uzbrojenie terenów inwestycyjnych w Radomsku - ul. Portowa	2 150	753	0	1 397	0
2007					
2008					
2009					
2010					
2011					
2012	1 260	441		819	
2013	890	312		578	
1.2. Inicjowanie nowych połączeń drogowych pozwalających na optymalne uporządkowanie transportu wewnętrznego i wyłączenie z centrum miasta ruchu tranzytowego	78 984	40 139	0	38 345	500
5. Budowa zachodniej obwodnicy miasta Radomska o długości 6554 m – odcinek A-C-F, od ul. Brzeźnickiej przez istniejące rondo „C” do ul. Sucharskiego oraz odcinek F-L od ul. Sucharskiego do ul. Narutowicza	50 170	15 970	0	34 200	0
2007	26	8		18	
2008	414	132		282	

2009	468	149		319	
2010	1 333	424		909	
2011	8 012	2 550		5 462	
2012	30 343	9 659		20 684	
2013	9 574	3 048		6 526	
6. Budowa małej obwodnicy miasta	4 200	1 155	0	3 045	0
2007					
2008	2 100	630		1 470	
2009	2 100	525		1 575	
2010					
2011					
2012					
2013					
7. Budowa ronda na skrzyżowaniu ulic Targowa, Krakowska, Stara Droga	4 236	1 336	2 900	0	0
2007					
2008					
2009					
2010	146	146			
2011	160	160			
2012	130	130			
2013	3 800	900	2 900		
8. Budowa ścieżek rowerowych	1 120	520	0	600	0
2007					
2008	300	75		225	
2009	500	125		375	
2010	0	0		0	
2011	0	0		0	
2012	120	120		0	
2013	200	200		0	
9. Budowa i modernizacja dróg gminnych	22 494	22 494	0	0	0
2007	1 600	1 600			
2008	5 000	5 000			
2009	3 000	3 000			
2010	1 040	1 040			
2011	1 154	1 154			
2012	7 000	7 000			
2013	3 700	3 700			
10. Rozbudowa i modernizacja systemu transportu miejskiego (autobusy)	1 000	0	0	500	500
2007					
2008					
2009					
2010					
2011					
2012	1 000			500	500
2013					

1.3. Zapewnienie ładu przestrzennego i wprowadzenie zmian w planach zagospodarowania przestrzennego	2 537	2 537	0	0	0
11. Identyfikacja i opracowanie zmian w Miejscowym Planie Zagospodarowania Przestrzennego	2 427	2 427	0	0	0
2007	250	250			
2008	250	250			
2009	250	250			
2010	250	250			
2011	527	527			
2012	450	450			
2013	450	450			
12. Aktualizacja Studium uwarunkowań i kierunków zagospodarowania przestrzennego	110	110	0	0	0
2007					
2008	29	29			
2009	59	59			
2010	22	22			
2011					
2012					
2013					
1.4. Tworzenie ofert inwestycyjnych zapewniających pełne wykorzystanie terenów inwestycyjnych w celu ożywienia rozwoju gospodarczego miasta	0	0	0	0	0
1.5. Stworzenie spójnego systemu informacji o mieście i jego ofertach inwestycyjnych	40	40	0	0	0
13. Stworzenie nowej strony internetowej miasta	40	40	0	0	0
2007					
2008					
2009					
2010					
2011					
2012	40	40			
2013					
1.6. Rozwój sieci teleinformatycznej miasta	1 050	250	0	800	0
14. Punkty bezpłatnego korzystania z Internetu	50	50	0	0	0
2007					
2008	25	25			
2009	12	12			

	2010	13	13			
	2011					
	2012					
	2013					
15. Tworzenie infrastruktury ICT, w tym sieci szerokopasmowe		1 000	200	0	800	0
	2007					
	2008					
	2009					
	2010					
	2011					
	2012					
	2013	1 000	200		800	
16. e-Urząd w Radomsku		551	83		468	
	2007					
	2008					
	2009					
	2010					
	2011					
	2012	83	12		71	
	2013	468	70		398	
Cel 2. Stymulowanie rozwoju przedsiębiorczości, w szczególności poprzez aktywizację lokalnych zasobów		470	20	0	380	70
2.1. Podejmowanie działań na rzecz wzrostu potencjału, w tym zatrudnienia w MŚP		100	0	0	80	20
17. Stworzenie programu wsparcia start-up dla młodych przedsiębiorców		100	0	0	0	100
	2007					
	2008					
	2009					
	2010					
	2011					
	2012	20				20
	2013	80				80
2.2. Wspieranie powstawania instytucji otoczenia biznesu warunkujących funkcjonowanie i rozwój lokalnych przedsiębiorstw		70	20	0	50	0
18. Powstanie inkubatora "przedsiębiorczości folklorystycznej"		70	20	0	50	0
	2007					
	2008					
	2009					
	2010					
	2011					

2012	20	20		0	
2013	50	0		50	
2.3. Tworzenie warunków ułatwiających przedsiębiorcom kontakty regionalne i międzynarodowe, transfer nowych technologii, dostęp do informacji gospodarczej oraz doradztwa	300	0	0	250	50
19. Powstanie punktu konsultacyjnego dla przedsiębiorców	300	0	0	240	60
2007					
2008					
2009					
2010	100			80	20
2011	100			80	20
2012	100			80	20
2013					
2.4. Kształtowanie aktywnych i przedsiębiorczych postaw społeczności lokalnej	0	0	0	0	0
2.5 Wzmocnienie potencjału instytucji działających na rzecz rynku pracy	0	0	0	0	0
Cel 3. Podejmowanie działań wspierających poprawę pozycji rynkowej lokalnego przemysłu	434	93	0	0	341
3.1. Inicjowanie wspólnych przedsięwzięć gospodarczych mających na celu promocję lokalnych osiągnięć	424	83	0	0	341
20. Udział w targach i misjach gospodarczych	70	49	0	0	21
2007	10	7			3
2008	10	7			3
2009	10	7			3
2010	10	7			3
2011	10	7			3
2012	10	7			3
2013	10	7			3
21. Organizacja Radomszczańskiego Konkursu przedsiębiorczości i Gali Biznesu	340	20	0	0	320
2007					
2008					
2009					
2010	50	5			45
2011	70	5			65
2012	100	5			95
2013	120	5			115

22. Organizacja wystawy promocyjno-handlowej przedsiębiorstw	14	14	0	0	0
2007	2	2			
2008	2	2			
2009	2	2			
2010	2	2			
2011	2	2			
2012	2	2			
2013	2	2			
3.2. Stworzenie warunków do kooperacji podmiotów w branży meblarskiej	0	0	0	0	0
3.3. Inicjowanie przedsięwzięć partnerstwa publiczno- prywatnego	0	0	0	0	0
3.4. Tworzenie warunków sprzyjających rozbudowie zaplecza noclegowo-gastronomicznego	10	10	0	0	0
23. Opracowanie oferty inwestycyjnej dla potencjalnych inwestorów	10	10	0	0	0
2007					
2008					
2009	10	10			
2010					
2011					
2012					
2013					
Priorytet 2 – Ranga miasta w otoczeniu regionalnym i krajowym	178 758	54 887	40 170	25 106	59 906
Cel 1. Aktywizacja potencjału intelektualnego poprzez rozwój różnych form edukacji adekwatnych do zmian społecznych i gospodarczych	18 713	7 914	3 550	927	6 322
1.1. Podniesienie standardu funkcjonowania placówek edukacyjnych poprzez wzmocnienie i unowocześnienie bazy dydaktycznej	11 136	7 334	1 050	0	2 752
1. Budowa i rozbudowa boisk	2 598	473	0	0	2 125
2007					
2008					
2009	2 500	375			2 125
2010	48	48			0
2011	0	0			0
2012	50	50			0
2013	0	0			0

2. Modernizacja obiektów szkolnych i przedszkolnych, w tym adaptacja na potrzeby osób niepełnosprawnych	8 178	6 813	1 050	0	315
2007	992	875			117
2008	1 300	1 230			70
2009	1 500	1 372			128
2010	1 386	986	400		
2011	1 200	950	250		
2012	900	700	200		
2013	900	700	200		
3. Utworzenie nowoczesnych pracowni przedmiotowych, w tym komputerowych, językowych w szkołach	220	0	0	0	220
2007	16				16
2008	44				44
2009	10				10
2010					
2011	50				50
2012	50				50
2013	50				50
4. Zakup samochodu przystosowanego do przewozu osób niepełnosprawnych	140	48	0	0	92
2007					
2008	140	48			92
2009					
2010					
2011					
2012					
2013					
1.2. Podniesienie poziomu i jakości wykształcenia społeczności, w tym stworzenie szkoły wyższej, wzrost znajomości języków obcych, rozwój zajęć pozalekcyjnych	7 577	580	2 500	927	3 570
5. Utworzenie centrum wolontariatu	120	120	0	0	0
2007					
2008					
2009					
2010	30	30			
2011	30	30			
2012	30	30			
2013	30	30			
6. Projekt "Nowoczesny nauczyciel"	290	0	0	290	0
2007					
2008					
2009					

2010					
2011					
2012	110			110	
2013	180			180	
7. Indywidualizacja procesu nauczania w klasach I-III szkoły podstawowej	637	0	0	637	0
2007					
2008					
2009					
2010					
2011					
2012	637			637	
2013					
8. Powstanie ośrodka dydaktycznego uczelni wyższej	3 570	0	0	0	3 570
2007					
2008					
2009	1 570				1 570
2010					
2011					
2012	1 000				1 000
2013	1 000				1 000
9. Stworzenie środowiskowego domu samopomocy	2 960	460	2 500	0	0
2007					
2008	520	30	490		
2009	260	60	200		
2010	1 280	170	1 110		
2011	900	200	700		
2012					
2013					
1.3. Tworzenie warunków sprzyjających rozwojowi instytucji przekwalifikowań zawodowych i kształcenia ustawicznego, dostosowanych do aktualnych i przyszłych potrzeb rynku pracy	0	0	0	0	0
1.4. Wspieranie inicjatyw tworzenia przedszkoli i szkół niepublicznych	0	0	0	0	0
Cel 2. Inicjowanie i wspomaganie rozwoju różnych form i aktywności kulturalnych	14 677	8 377	1 119	2 773	2 139
2.1. Kreowanie produktu kulturalnego miasta przy współudziale lokalnych środowisk artystycznych	1 792	455	0	1 070	255

10. Poprawa atrakcyjności turystycznej Miasta Radomska poprzez odbudowę zabytkowej Chaty Tatarskiej oraz stworzenie Systemu Informacji Turystycznej	1 388	325	0	1 051	0
2007					
2008					
2009	480	93		375	
2010	238	60		178	
2011	670	172		498	
2012					
2013					
11. Organizacja Radomszczańskich Dni Rodziny	280	70	0	0	210
2007	40	10			30
2008	40	10			30
2009	40	10			30
2010	40	10			30
2011	40	10			30
2012	40	10			30
2013	40	10			30
12. Organizacja Dni Kultury Żydowskiej	124	60	0	19	45
2007					
2008	24	13		6	5
2009	20	7		8	5
2010	20	10		5	5
2011	20	10			10
2012	20	10			10
2013	20	10			10
2.2. Rozwijanie edukacji artystycznej dzieci i młodzieży	390	353	40	0	0
13. Realizacja projektów edukacyjnych z zakresu filmu, teatru, muzyki, książki	390	353	40	0	0
2007					
2008					
2009					
2010	129	89	40		
2011	88	88			
2012	88	88			
2013	85	88			
2.3. Modernizacja i rozwój placówek działających w sferze kultury i sztuki	10 733	7 353	500	1 347	1 533
14. Termomodernizacja Miejskiego Domu Kultury	2 500	2 500	0	0	0
2007	39	39			
2008	2 450	2 450			
2009	11	11			

	2010					
	2011					
	2012					
	2013					
15. Termomodernizacja i remont Miejskiej Biblioteki Publicznej		1 000	375	500	0	125
	2007					
	2008					
	2009					
	2010					
	2011					
	2012	250	125			125
	2013	750	250	500		
16. Stworzenie Klubu Przewodników		20	12			8
	2007					
	2008					
	2009					
	2010	10	6			4
	2011	10	6			4
	2012					
	2013					
17. Adaptacja Miejskiego Domu Kultury na potrzeby Europejskich Scen Teatru im. S. Jarcza w regionie Łódzkim		6 400	3 987	0	1 013	1 400
	2007	1 560	1 200			360
	2008	4 840	2 787		1 013	1 040
	2009					
	2010					
	2011					
	2012					
	2013					
18. Podniesienie standardu infrastruktury Muzeum Regionalnego im. Stanisława Sankowskiego w Radomsku oraz polepszenie dostępności do oferowanych usług poprzez roboty budowlane oraz zakup wyposażenia		813	479	0	334	0
	2007					
	2008					
	2009					
	2010	813	479		334	
	2011					
	2012					
	2013					
2.4. Ochrona dóbr kultury i miejsc cennych historycznie		1 166	40	577	212	337

19. Rewitalizacja zabytkowego kościoła św. Marii Magdaleny w Radomsku wraz z otoczeniem	250	0	0	212	38
2007					
2008					
2009					
2010					
2011					
2012	250			212	38
2013					
20. Rewaloryzacja z remontem konserwatorskim XVI – wiecznego drewnianego kościoła par. p.w. Św. Rocha w Radomsku	916	40	577	0	299
2007					
2008					
2009					
2010	472	40	345		87
2011	208		70		138
2012	176		132		44
2013	60		30		30
2.5. Promowanie lokalnej kultury w skali regionalnej, krajowej i międzynarodowej	596	176	2	144	14
21. Festiwal Zalewajki symbolem radomszczańskiej marki	596	176	262	144	14
2007					
2008					
2009					
2010	106	100	2		4
2011	170	26		144	
2012	160	25	130		5
2013	160	25	130		5
Cel 3. Tworzenie warunków dla współpracy wielopodmiotowej na rzecz rozwoju miasta	4 028	3 623	0	405	0
3.1. Współpraca z miastami partnerskimi	510	105	0	405	0
22. Organizacja konferencji i spotkań popularyzujących obyczaje i kulturę oraz wymianę doświadczeń krajów miast partnerskich	345	55	0	290	0
2007	20	20			
2008	20	20			
2009	53	3		50	
2010	160	0		160	
2011	22	2		20	
2012	40	5		35	

	2013	30	5		25	
23. Organizacja spotkań młodzieży miast partnerskich		165	50	0	115	0
2007						
2008		30	30			
2009						
2010		60	5		55	
2011		25	5		20	
2012		25	5		20	
2013		25	5		20	
3.2. Inicjowanie współpracy z organami administracji publicznej oraz organizacjami społecznymi		3 518	3 518	0	0	0
24. Realizacja przez organizacje pozarządowe projektów i zadań zleconych w obszarze kultury, edukacji, sportu, profilaktyki, ochrony środowiska		3 518	3 518	0	0	0
2007		398	398			
2008		453	453			
2009		558	558			
2010		399	399			
2011		510	510			
2012		600	600			
2013		600	600			
3.3. Współpraca z sektorem obywatelskim miasta		0	0	0	0	0
3.4. Podejmowanie i wspieranie inicjatyw oraz tworzenie warunków umożliwiających budowanie społeczeństwa informacyjnego		0	0	0	0	0
Cel 4. Tworzenie atrakcyjnych warunków zamieszkania		130 463	30 689	35 347	15 840	50 147
4.1. Uzbrojenie w infrastrukturę techniczną terenów przeznaczonych pod budownictwo jedno i wielorodzinne		57 664	13 750	18 667	530	26 277
25. Program rozwoju i modernizacji infrastruktury wodno-kanalizacyjnej w Mieście Radomsku		22 957	8 750	4 587	0	9 620
2007		2 000				2 000
2008		3 000	2 000			1 000
2009		2 700	2 000	300		400
2010		2 200	750			1 450
2011		1 267		392		875
2012		7 936	3 000	2 468		2 468
2013		3 854	1 000	1 427		1 427

26. Projekty w zakresie modernizacji urządzeń i rozbudowa sieci ciepłowniczej i telemetrycznej	29 707	0	14 080	530	16 657
2007	857				857
2008	2 350		200		2 150
2009	1 400				1 400
2010	2 500		130		2 370
2011	6 000		3 000		3 000
2012	13 600		9 000		4 600
2013	3 000		1 750	530	2 280
27. Wydzielenie terenów pod budownictwo jednorodzinne	5 000	5 000	0	0	0
2007					
2008					
2009	1 000	1 000			
2010	1 000	1 000			
2011	1 000	1 000			
2012	1 000	1 000			
2013	1 000	1 000			
4.2. Wspieranie rozwoju budownictwa mieszkaniowego w ramach TBS	12 500	3 750	0	0	8 750
28. Budowa wielorodzinnych budynków mieszkalnych	12 500	3 750	0	0	8 750
2007					
2008	2 500	750			1 750
2009					
2010	2 500	750			1 750
2011	2 500	750			1 750
2012	2 500	750			1 750
2013	2 500	750			1 750
4.3. Rewitalizacja obszarów zaniedbanych oraz zdegradowanych dla zwiększenia atrakcyjności przestrzeni miejskich	4 871	731	0	4 140	0
29. Rewitalizacja terenów przydworcowych w Radomsku	4 871	731	0	4 140	0
2007					
2008					
2009					
2010					
2011					
2012	4 871	731		4 140	
2013					

4.4. Podnoszenie standardów istniejących zasobów mieszkalnych oraz zabezpieczenie lokali socjalnych	7 160	6 120	0	0	1 040
30. Remonty istniejących mieszkań komunalnych	2 500	2 500	0	0	0
2007	200	200			
2008	400	400			
2009	500	500			
2010	200	200			
2011	400	400			
2012	400	400			
2013	400	400			
31. Modernizacja i przebudowa budynku przy ulicy Bugaj 4 z przeznaczeniem na lokale komunalne i socjalne	1 000	600	0	0	400
2007					
2008					
2009					
2010	700	300			400
2011	300	300			
2012					
2013					
32. Budowa budynku wielorodzinnego z lokalami socjalnymi przy ul. Św. Rozalii 1	1 100	1 100	0	0	0
2007					
2008					
2009	650	650			
2010	450	450			
2011					
2012					
2013					
33. Budowa kontenerów mieszkalnych	160	160	0	0	0
2007					
2008					
2009	160	160			
2010					
2011					
2012					
2013					
34. Budowa budynków wielorodzinnych z lokalami socjalnymi	1 600	960	0	0	640
2007					
2008					
2009					
2010					
2011					

2012	800	480			320
2013	800	480			320
35. Termomodernizacja i modernizacja instalacji C.O. i C.W.U. w budynkach wielorodzinnych	800	800	0	0	0
2007					
2008					
2009					
2010	200	200			
2011	200	200			
2012	200	200			
2013	200	200			
4.5. Realizacja programów w zakresie bezpieczeństwa, w tym zapewnienie stałego monitoringu miasta	1 534	1 534	0	0	0
36. Rozbudowa monitoringu o kolejne obszary miasta	1 534	1 534	0	0	0
2007	925	925			
2008	470	470			
2009					
2010	34	34			
2011	35	35			
2012	35	35			
2013	35	35			
4.6. Poprawa jakości środowiska naturalnego m.in. poprzez właściwą gospodarkę odpadami oraz polepszenie jakości powietrza	34 674	2 744	8 680	11 170	12 080
37. Budowa II etapu Zakładu Unieszkodliwiania Odpadów Komunalnych dla miasta Radomska i gmin ościennych	17 145	0	8 680	0	8 465
2007	422				422
2008	66				66
2009	16 380		8 680		7 700
2010	277				277
2011					
2012					
2013					
38. Budowa infrastruktury służącej eliminacji zagrożeń środowiskowych związanych z podtopieniami na terenie Radomska	17 529	2 744	0	11 170	3 615
2007					
2008	76	26		50	
2009	405	142		263	
2010	5	2		3	
2011	9 263	1 395		5 825	2 043
2012	7 780	1 179		5 029	1 572

2013					
4.7. Tworzenie warunków umożliwiających wykorzystanie zasobów wód geotermalnych	12 060	2 060	8 000	0	2 000
39. Stworzenie studium możliwości wykorzystania zasobów wód geotermalnych	60	60	0	0	0
2007					
2008					
2009	28	28			
2010	12	12			
2011	20	20			
2012					
2013					
40 . Stworzenie bazy wykorzystania wód geotermalnych	12 000	2 000	8 000	0	2 000
2007					
2008					
2009					
2010					
2011					
2012					
2013	12 000	2 000	8 000		2 000
Cel 5. Kreowanie warunków rozwoju aktywności sportowo-rekreacyjnej mieszkańców	9 399	3 658	9	4 875	857
5.1. Podniesienie atrakcyjności i użyteczności istniejących urządzeń infrastruktury sportowo-rekreacyjnej	7 065	2 565	0	4 500	0
41. Rozbudowa bazy rekreacyjno-sportowej MOSiR	7 000	2 500	0	4 500	0
2007					
2008					
2009					
2010					
2011					
2012	3 500	1 250		2 250	
2013	3 500	1 250		2 250	
42. Rozbudowa „Skate Parku”	65	65	0	0	0
2007					
2008					
2009					
2010	65	65			
2011					
2012					
2013					

5.2. Tworzenie nowych urządzeń infrastruktury sportowo-rekreacyjnej, w tym parków aktywnej rekreacji dla dzieci i młodzieży w poszczególnych dzielnicach miasta, ścieżek rowerowych, ścieżek dydaktycznych i krajoznawczych	2 185	953	0	375	857
43. Budowa placów zabaw ogólnodostępnych	390	350	0	0	40
2007					
2008					
2009	100	60			40
2010	100	100			
2011	100	100			
2012	40	40			
2013	50	50			
44. Budowa miejskiego boiska „Orlik 2012”	1 000	333	0	0	667
2007					
2008	1 000	333			667
2009					
2010					
2011					
2012					
2013					
45. Utworzenie Centrum Informacji Turystycznej	45	20	0	25	0
2007					
2008	45	20		25	
2009					
2010					
2011					
2012					
2013					
46. Budowa strzelnicy wielosezonowej	500	0	0	350	150
2007					
2008					
2009					
2010					
2011					
2012	350			250	100
2013	150			100	50
47. Budowa parku miejskiego pomiędzy ulicami Leszka Czarnego, Jagiellońską i Piastowską	250	250	0	0	0
2007					
2008					

2009					
2010					
2011					
2012	250	250			
2013					
5.3. Zwiększenie atrakcyjności oferty sportowo-rekreacyjnej poprzez inicjowanie, organizację i promocję imprez sportowo-rekreacyjnych	149	140	9	0	0
48. Organizacja "Tygodnia Sportu"	89	80	9	0	0
2007					
2008					
2009	15	15			
2010	20	20			
2011	24	15	9		
2012	15	15			
2013	15	15			
49. Organizacja "Pikniku Zdrowia"	60	60			
2007					
2008					
2009	10	10			
2010	10	10			
2011	10	10			
2012	15	15			
2013	15	15			
Cel 6. Wzbogacenie wizerunku miasta i jego promocja	1 478	626	145	286	441
6.1 Rozwój Radomska jako ponadregionalnego centrum meblowego	0	0	0	0	0
6.2 Osiągnięcie pożądanej pozycji miasta w regionie łódzkim	0	0	0	0	0
6.3. Podjęcie działań promocyjnych ukierunkowanych na wzmocnienie pozycji miasta	1 478	626	145	286	441
50. Różewicz Open Festiwal	734	153	145	286	150
2007					
2008					
2009	53	28	25		
2010	110	40	70		
2011	135	35	50		50
2012	219	25		144	50
2013	217	25		142	50
51. Otwarty rekord Polski	224	148	0	0	76
2007					

2008					
2009	14	8			6
2010	50	10			40
2011	60	30			30
2012	50	50			
2013	50	50			
52. Radomsko Open by Night	520	325	0	0	215
2007					
2008					
2009	100	80			20
2010	100	80			20
2011	100	55			45
2012	110	55			65
2013	110	55			65
Razem	284 197	108 411	40 690	73 476	62 931

[1] udział miasta we wspólnotach

Poniżej zaprezentowano planowaną strukturę nakładów inwestycyjnych na zadania ujęte w Zintegrowanym Programie Rozwoju Lokalnego miasta Radomska.

Tabela 44: Koszty i źródła finansowania projektów w latach 2007-2013

Źródła finansowania projektów w latach 2007-2013	
koszt całkowity	268 348 000zł
wkład własny	96 380 000zł
udział procentowy wkładu własnego	35,9%
pozostałe źródła finansowania (w tym fundusze strukturalne i środki budżetu państwa)	171 968 000zł

Źródło: Dane Miasta Radomska

Realizacja programu przyczyni się do wzrostu atrakcyjności miasta, wzrostu aktywności gospodarczej poprzez tworzenie nowych form działalności handlowej i usługowej, poprawy jakości życia mieszkańców. Koszty związane z utrzymaniem poszczególnych inwestycji w pożądanym stanie po ich zakończeniu będą bezpośrednio pokrywane ze środków własnych miasta lub budżetów jednostek odpowiedzialnych za poszczególne projekty.

Za płynność finansową programu w projektach, w które Miasto nie będzie bezpośrednio zaangażowane, odpowiadać będą poszczególne jednostki.

6. SYSTEM WDRAŻANIA ZINTEGROWANEGO PROGRAMU ROZWOJU LOKALNEGO

Zintegrowany Program Rozwoju Lokalnego stanowi uzupełnienie Strategii Rozwoju Miasta Radomska na lata 2006 – 2020 oraz Programu Operacyjnego Rozwoju Miasta Radomska na lata 2007 – 2013, a umieszczone w nim zadania określone do realizacji w latach 2007 – 2013 i po roku 2013 będą stanowiły podstawę pozyskania i realizacji na terenie miasta inwestycji współfinansowanych z funduszy strukturalnych. Zintegrowany Program Rozwoju Lokalnego przyjmuje uchwałą Rada Gminy. Wdrażanie ZPRL polegać będzie na przygotowaniu dokumentacji zadań w nim zawartych, w tym w przypadku zadań realizowanych ze środków funduszy europejskich, skompletowaniu wniosków zgodnie w wytycznymi zawartymi w instrukcjach poszczególnych programów operacyjnych, późniejsza ich realizacja zgodnie z harmonogramem oraz ocena zamierzonych rezultatów wykonanych inwestycji, określających stopień realizacji przyjętych priorytetów, celów głównych i szczegółowych.

Zadania zawarte w ZPRL będą realizowane bezpośrednio przez instytucje odpowiedzialne oraz poszczególne komórki urzędu miasta.

Jednostką odpowiedzialną z wdrażanie i koordynację realizacji i ocenę rezultatów dokumentu jest Urząd Miasta Radomska.

Tabela 45. System wdrażania Zintegrowanego Programu Rozwoju Lokalnego miasta Radomska

Nazwa planowanego zadania	Jednostka odpowiedzialna za wdrożenie zadania
Priorytet 1 – Profil gospodarczy miasta	
Cel 1 Zwiększenie atrakcyjności inwestycyjnej miasta	
1.1. Uzbrojenie terenów inwestycyjnych poprzez budowę dróg dojazdowych, budowę sieci wodociągowych, energetycznych i ciepłowniczych, kanalizacji deszczowych i sanitarnych	
1. Budowa zbiornika retencyjnego wraz z kanałem dla odprowadzenia wód z terenu ŁSSE w Radomsku i przebudowa cieku naturalnego A-Jedlno	UM - TIN
2. Budowa sieci wodociągowej i kanalizacji sanitarnej do Strefy Przemysłowej od ul. Krasickiego	UM – TIN, PGK PGK
3. Uzbrojenie działki inwestycyjnej - drogi dojazdowe	UM – TIN
4. Uzbrojenie terenów inwestycyjnych w Radomsku - ul. Portowa	
1.2. Inicjowanie nowych połączeń drogowych pozwalających na optymalne uporządkowanie transportu wewnętrznego i wyłączenie z centrum miasta ruchu tranzytowego	
5. Budowa zachodniej obwodnicy miasta Radomska o długości 6554 m – odcinek A-C-F, od ulicy Brzeźnickiej przez istniejące	UM – TIN

rondo „C” do ul. Sucharskiego oraz odcinek F-L od ulicy Sucharskiego do ulicy Narutowicza	
6. Budowa małej obwodnicy miasta	UM – TIN
7. Budowa ronda na skrzyżowaniu ulic Targowa, Krakowska, Stara Droga	UM – TIN, EGD GDDKiA
8. Budowa ścieżek rowerowych	UM – TIN
9. Budowa i modernizacja dróg gminnych	UM – TIN
10. Rozbudowa i modernizacja systemu transportu miejskiego (autobusy)	MPK, UM
1.3. Zapewnienie ładu przestrzennego i wprowadzenie zmian w planach zagospodarowania przestrzennego	
11. Identyfikacja i opracowanie zmian w Miejscowym Planie Zagospodarowania Przestrzennego	UM – TAB
12. Aktualizacja Studium uwarunkowań i kierunków zagospodarowania przestrzennego	UM – TAB
1.4. Tworzenie ofert inwestycyjnych zapewniających pełne wykorzystanie terenów inwestycyjnych w celu ożywienia rozwoju gospodarczego miasta	
1.5. Stworzenie spójnego systemu informacji o mieście i jego ofertach inwestycyjnych	
13. Stworzenie nowej strony internetowej miasta	UM – EKP
1.6. Rozwój sieci teleinformatycznej miasta	
14. Punkty bezpłatnego korzystania z Internetu	UM
15. Tworzenie infrastruktury ICT, w tym sieci szerokopasmowej	UM
16. e-Urząd w Radomsku	UM-BIN
Cel 2. Stymulowanie rozwoju przedsiębiorczości, w szczególności poprzez aktywizację lokalnych zasobów	
2.1. Podejmowanie działań na rzecz wzrostu potencjału, w tym zatrudnienia w MŚP	
17. Stworzenie programu wsparcia start-up dla młodych przedsiębiorców	UM, przedsiębiorcy
2.2. Wspieranie powstawania instytucji otoczenia biznesu warunkujących funkcjonowanie i rozwój lokalnych przedsiębiorstw	
18. Powstanie inkubatora "przedsiębiorczości folklorystycznej"	UM
2.3. Tworzenie warunków ułatwiających przedsiębiorcom kontakty regionalne i międzynarodowe, transfer nowych technologii, dostęp do informacji gospodarczej oraz doradztwa	
19. Powstanie punktu konsultacyjnego dla przedsiębiorców	UM, samorząd gospodarczy, organizacje pozarządowe
2.4. Kształtowanie aktywnych i przedsiębiorczych postaw społeczności lokalnej	
2.5. Wzmocnienie potencjału instytucji działających na rzecz rynku pracy	
Cel 3. Podejmowanie działań wspierających poprawę pozycji rynkowej lokalnego przemysłu	
3.1. Inicjowanie wspólnych przedsięwzięć gospodarczych mających na celu promocję lokalnych osiągnięć	
20. Udział w targach i misjach gospodarczych	UM, przedsiębiorcy
21. Organizacja Radomszczańskiego Konkursu przedsiębiorczości i Gali Biznesu	UM, samorząd gospodarczy
22. Organizacja wystawy promocyjno-handlowej przedsiębiorstw	UM, Przedsiębiorcy
3.2. Stworzenie warunków do kooperacji podmiotów w branży meblarskiej	
3.3. Inicjowanie przedsięwzięć partnerstwa publiczno-prywatnego	
3.4. Tworzenie warunków sprzyjających rozbudowie zaplecza noclegowo-gastronomicznego	

23. Opracowanie oferty inwestycyjnej dla potencjalnych inwestorów	UM
Priorytet 2 – Ranga miasta w otoczeniu regionalnym i krajowym	
Cel 1. Aktywizacja potencjału intelektualnego poprzez rozwój różnych form edukacji adekwatnych do zmian społecznych i gospodarczych	
1.1. Podniesienie standardu funkcjonowania placówek edukacyjnych poprzez wzmocnienie i unowocześnienie bazy dydaktycznej	
1. Budowa i rozbudowa boisk	UM – TIN
2. Modernizacja obiektów szkolnych i przedszkolnych, w tym adaptacja na potrzeby osób niepełnosprawnych	UM, Szkoły, ZEA
3. Utworzenie nowoczesnych pracowni przedmiotowych, w tym komputerowych, językowych w szkołach	UM, Szkoły, ZEA
4. Zakup samochodu przystosowanego do przewozu osób niepełnosprawnych	UM
1.2. Podniesienie poziomu i jakości wykształcenia społeczności, w tym stworzenie szkoły wyższej, wzrost znajomości języków obcych, rozwój zajęć pozalekcyjnych	
5. Utworzenie centrum wolontariatu	UM
6. Projekt "Nowoczesny nauczyciel"	UM, ZEA
7. Indywidualizacja procesu nauczania w klasach I-III szkoły podstawowej	UM, ZEA
8. Powstanie ośrodka dydaktycznego uczelni wyższej	UM, uczelnia techniczna
9. Stworzenie środowiskowego domu samopomocy	UM, MOPS
1.3. Tworzenie warunków sprzyjających rozwojowi instytucji przekwalifikowań zawodowych i kształcenia ustawicznego, dostosowanych do aktualnych i przyszłych potrzeb rynku pracy	
1.4. Wspieranie inicjatyw tworzenia przedszkoli i szkół niepublicznych	
Cel 2. Inicjowanie i wspomaganie rozwoju różnych form i aktywności kulturalnych	
2.1. Kreowanie produktu kulturalnego miasta przy współudziale lokalnych środowisk artystycznych	
10. Poprawa atrakcyjności turystycznej Miasta Radomska poprzez odbudowę zabytkowej Chaty Tatarskiej oraz stworzenie Systemu Informacji Turystycznej	UM, instytucje kultury,
11. Organizacja Radomszczańskich Dni Rodziny	Org.pozarządowe, UM
12. Organizacja Dni Kultury Żydowskiej	UM, instytucje kultury
2.2. Rozwijanie edukacji artystycznej dzieci i młodzieży	
13. Realizacja projektów w zakresie edukacji teatralnej, filmowej, muzycznej, literackiej	UM, instytucje kultury
2.3. Modernizacja i rozwój placówek działających w sferze kultury i sztuki	
14. Termomodernizacja Miejskiego Domu Kultury	UM – TIN, MDK
15. Termomodernizacja i remont Miejskiej Biblioteki Publicznej	UM – TIN, Biblioteka
16. Stworzenie Klubu Przewodników	ZHP
17. Adaptacja Miejskiego Domu Kultury na potrzeby Europejskich Scen Teatru im. S. Jarcza w regionie łódzkim	UM – TIN, MDK
18. Podniesienie standardu infrastruktury Muzeum Regionalnego im. Stanisława Sankowskiego w Radomsku oraz polepszenie dostępności do oferowanych usług poprzez roboty budowlane oraz zakup wyposażenia	UM – TIN, MR
2.4. Ochrona dóbr kultury i miejsc cennych historycznie	
19. Rewitalizacja zabytkowego kościoła św. Marii Magdaleny w Radomsku wraz z otoczeniem	UM, Parafia
20. Rewaloryzacja z remontem konserwatorskim XVI – wiecznego drewnianego kościoła par. p.w. Św. Rocha w Radomsku	UM, Parafia

2.5. Promowanie lokalnej kultury w skali regionalnej, krajowej i międzynarodowej	
21. Festiwal Zalewajki symbolem radomszczańskiej marki	UM
Cel 3. Tworzenie warunków dla współpracy wielopodmiotowej na rzecz rozwoju miasta	
3.1. Współpraca z miastami partnerskimi	
22. Organizacja konferencji i spotkań popularyzujących obyczaje i kulturę oraz wymianę doświadczeń krajów miast partnerskich	UM, miasta partnerskie
23. Organizacja spotkań młodzieży miast partnerskich	UM, miasta partnerskie
3.2. Inicjowanie współpracy z organami administracji publicznej oraz organizacjami społecznymi	
24. Realizacja przez organizacje pozarządowe projektów i zadań zleconych w obszarze kultury, edukacji, sportu, profilaktyki, ochrony środowiska	UM, organizacje pozarządowe
3.3. Współpraca z sektorem obywatelskim miasta	
3.4. Podejmowanie i wspieranie inicjatyw oraz tworzenie warunków umożliwiających budowanie społeczeństwa informacyjnego	
Cel 4. Tworzenie atrakcyjnych warunków zamieszkania	
4.1. Uzbrojenie w infrastrukturę techniczną terenów przeznaczonych pod budownictwo jedno i wielorodzinne	
25. Program rozwoju i modernizacji infrastruktury wodno-kanalizacyjnej w Mieście Radomsku	UM – TIN, PGK
26. Projekty w zakresie modernizacji urządzeń i rozbudowa sieci ciepłowniczej i telemetrycznej	PGK
27. Wydzielenie terenów pod budownictwo jednorodzinne	UM
4.2. Wspieranie rozwoju budownictwa mieszkaniowego w ramach TBS	
28. Budowa wielorodzinnych budynków mieszkalnych	UM, TBS
4.3. Rewitalizacja obszarów zaniedbanych oraz zdegradowanych dla zwiększenia atrakcyjności przestrzeni miejskich	
29. Rewitalizacja terenów przydworkowych w Radomsku	UM
4.4. Podnoszenie standardów istniejących zasobów mieszkalnych oraz zabezpieczenie lokali socjalnych	
30. Remonty istniejących mieszkań komunalnych	UM, TBS
31. Modernizacja i przebudowa budynku przy ulicy Bugaj 4 z przeznaczeniem na lokale komunalne i socjalne	UM, TBS
32. Budowa budynku wielorodzinnego z lokacjami socjalnymi przy ul. Św. Rozalii 1	UM, TBS
33. Budowa kontenerów 6+6	UM, TBS
34. Budowa budynków wielorodzinnych z lokalami socjalnymi	UM, TBS
35. Termomodernizacja i modernizacja C.O. i C.W.U. w budynkach wielorodzinnych	UM, TBS
4.5. Realizacja programów w zakresie bezpieczeństwa, w tym zapewnienie stałego monitoringu miasta	
36. Rozbudowanie monitoringu o kolejne obszary miasta	UM – TIN
4.6. Poprawa jakości środowiska naturalnego m.in. poprzez właściwą gospodarkę odpadami oraz polepszenie jakości powietrza	
37. Budowa II etapu Zakładu Unieszkodliwiania Odpadów Komunalnych dla miasta Radomska i gmin ościennych	UM – TIN, PGK
38. Budowa infrastruktury służącej eliminacji zagrożeń środowiskowych związanych z podtopieniami na terenie Radomska	UM – TIN
4.7. Tworzenie warunków umożliwiających wykorzystanie zasobów wód geotermalnych	
39. Stworzenie studium możliwości wykorzystania zasobów wód	UM

geotermalnych	
40. Stworzenie bazy wykorzystania wód geotermalnych	UM, PGK, inwestor prywatny
Cel 5. Kreowanie warunków rozwoju aktywności sportowo-rekreacyjnej mieszkańców	
5.1. Podniesienie atrakcyjności i użyteczności istniejących urządzeń infrastruktury sportowo-rekreacyjnej	
41. Rozbudowa bazy rekreacyjno-sportowej MOSiR	UM, MOSIR, instytucje sportowe
42. Rozbudowa „Skate Parku”	UM, MOSIR
5.2. Tworzenie nowych urządzeń infrastruktury sportowo-rekreacyjnej, w tym parków aktywnej rekreacji dla dzieci i młodzieży w poszczególnych dzielnicach miasta, ścieżek rowerowych, ścieżek dydaktycznych i krajoznawczych	
43. Budowa placów zabaw ogólnodostępnych	UM,
44. Budowa miejskiego boiska „Orlik 2012”	UM – TIN
45. Utworzenie Centrum Informacji Turystycznej	UM, MR, Starostwo Powiatowe
46. Budowa strzelnicy wielosezonowej	UM, MOSIR
47. Budowa parku miejskiego pomiędzy ulicami Leszka Czarnego, Jagiellońską i Piastowską	UM - TIN
5.3. Zwiększenie atrakcyjności oferty sportowo-rekreacyjnej poprzez inicjowanie, organizację i promocję imprez sportowo-rekreacyjnych	
48. Organizacja „Tygodnia Sportu”	UM, MOSiR
49. Organizacja „Pikniku Zdrowia”	UM
Cel 6. Wzbogacenie wizerunku miasta i jego promocja	
6.1. Rozwój Radomska jako ponadregionalnego centrum meblowego	
6.2. Osiągnięcie pożądanej pozycji miasta w regionie łódzkim	
6.3. Podjęcie działań promocyjnych ukierunkowanych na wzmocnienie pozycji miasta	
50. Różewicz Open Festiwal	UM, MDK
51. Otwarty rekord Polski	UM
52. Radomsko Open by Night	UM, przedsiębiorcy

7. SPOSOBY MONITOROWANIA, OCENY I KOMUNIKACJI SPOŁECZNEJ

Monitorowanie, ocena

Monitorowanie jest procesem, który ma na celu analizowanie stanu zaawansowania wdrażanych projektów i ich zgodności z postawionymi założeniami. Prowadzona będzie obserwacja procesów rozwojowych miasta w celu możliwie szybkiego podejmowania działań wynikających w trakcie realizacji, modyfikowanie w taki sposób, aby efektywnie gospodarować środkami publicznymi.

Organami odpowiedzialnymi za monitorowanie i ocenę realizacji planu są:

- a) Rada Miasta
- b) Prezydent

Opracowanie założeń, nadzór nad realizacją, przygotowywanie propozycji zmian i okresowych ocen realizacji planu należeć będzie do Biura Strategii i Rozwoju Urzędu Miasta Radomska. Monitorowanie realizacji planu odbywać się będzie na podstawie sprawozdań budżetowych i finansowych jednostek organizacyjnych oraz innych dokumentów powstałych w trakcie realizacji zadań.

Samorząd odpowiada za kreowanie i realizację polityki rozwoju na poziomie gminy. W związku z tym niezbędne jest prowadzenie okresowej oceny stopnia realizacji podstawowych zadań Zintegrowanego Programu Rozwoju Lokalnego. W celu oceny postępu realizacji i efektywności wdrażania poszczególnych projektów i zadań inwestycyjnych prowadzony będzie monitoring:

- finansowy – monitoring zarządzania środkami z funduszy strukturalnych przyznanych na realizację projektu, podstawa sprawności ich wydatkowania (na podstawie sprawozdań kwartalnych, półrocznych i rocznych z wykonania planu wydatków);
- rzeczowy – monitorowanie postępu realizacji projektu przez system wskaźników określonych w dokumentach programowych (na podstawie sprawozdań kierowników jednostek, wizji lokalnej)

Ocena planu rozwoju lokalnego dokonywana będzie każdorazowo na zakończenie roku budżetowego.

System monitoringu obejmować będzie swym zasięgiem sfery:

- sytuacji społeczno – gospodarczej, w tym uwarunkowań rozwoju,
- realizacji celów strategicznych i priorytetów rozwoju określonych w Programie,
- realizacji konkretnych projektów i programów.

Materiał ten będzie podstawą do okresowej oceny oraz ewentualnej aktualizacji priorytetów i celów rozwoju lokalnego miasta, pozwoli stwierdzić czy realizacja działań zmierza do osiągnięcia założonych celów. Monitoring powinien służyć podejmowaniu właściwych, tak strategicznych jak i bieżących, operacyjnych decyzji – musi więc odpowiednio często i w porę informować o stanie realizacji zadań.

Współpraca pomiędzy miastem sektorem publicznym, prywatnym i organizacjami pozarządowymi przy realizacji założeń ZPRL odbywać się będzie w ramach spotkań organizowanych przez Prezydenta w razie stwierdzenia takiej potrzeby w celach:

- poprzez inicjowanie okresowych spotkań Prezydenta i Rady Miasta z przedsiębiorcami, przedstawicielami organizacji lokalnych i ponadlokalnych mających wpływ na rozwój miasta,
- inicjowania, przygotowania i realizacji na terytorium miasta wspólnych przedsięwzięć służących rozwojowi i współpracy samorządów,

- informowania społeczności lokalnych o idei integracji europejskiej,
- pozyskiwania i wykorzystywania środków europejskich oraz innych krajowych i międzynarodowych instytucji finansowych,
- podejmowania działań organizacyjnych i inwestycyjnych mających na celu poprawę warunków życia mieszkańców oraz rozwój przedsiębiorczości na terenie miasta,
- inspirowania i podejmowania wspólnych inicjatyw służących społeczno-gospodarczemu rozwojowi samorządów oraz mających wpływ na rozwój społeczności miasta,
- inicjowania i opiniowania strategicznych projektów gospodarczych dotyczących działalności wspólnej zrzeszonych podmiotów oraz obszarów ich działania,
- realizacji innych przedsięwzięć promujących ideę samorządności i integracji europejskiej.

Komunikacja społeczna

Komunikowanie jest procesem porozumiewania się jednostek, grup lub instytucji. Jego celem jest wymiana myśli, dzielenie się wiedzą, informacjami i ideami. Proces ten odbywa się na różnych poziomach i przy użyciu zróżnicowanych środków. Głównym celem komunikacji społecznej jest więc uzyskanie partycypacji społeczności lokalnej, aktywnego udziału w programowaniu, decyzjach oraz odpowiedzialności i finansowaniu.

Działania informacyjne i promocyjne Zintegrowanego Programu Rozwoju Lokalnego polegać będą na:

- zamieszczeniu planu na stronie internetowej www.radomsko.pl wraz z aktualizacjami
- działaniach informacyjno - promocyjnych urzędu miasta i podległych jemu jednostek
- współpracy z redakcjami lokalnych mediów - przekazywaniu za ich pośrednictwem ważnych informacji dotyczących bieżącego funkcjonowania samorządu i jednostek powiatu, w tym realizację zadań inwestycyjnych i remontowych
- prowadzeniu własnej działalności wydawniczo - promocyjnej w formie różnego rodzaju wydawnictw książkowych dotyczących miasta, w tym realizacji zadań inwestycyjnych i remontowych,
- oznaczaniu obiektów, wydawnictw i wystrojów itp. będących efektami planu.

Wszelkie materiały publikowane na temat realizowanych projektów współfinansowanych ze środków UE, zgodnie z zapisami RPO, zawierać będą informacje o zaangażowaniu środków funduszy strukturalnych w realizację projektu oraz logo UE.

Wykorzystane materiały

Zintegrowany Program Rozwoju Lokalnego Radomska został opracowana na podstawie dostępnych dokumentów, informacji i opracowań o charakterze strategicznym, jak również na podstawie danych statystycznych na potrzeby niniejszego dokumentu, w szczególności:

- Strategii Rozwoju Miasta Radomsko na lata 2007-2013
- Studium uwarunkowań i kierunków zagospodarowania przestrzennego Gminy Miasto Radomsko
- Programu Współpracy z Organizacjami Pozarządowymi na 2011 rok
- Strony internetowej Głównego Urzędu Statystycznego (Bank Danych Regionalnych) - www.stat.gov.pl
- Dokumenty i opracowania własne UM Radomsko
- Strony internetowej: www.radomsko.pl

Załącznik 1 – Lista projektów realizowanych w ramach Zintegrowanego Programu Rozwoju Lokalnego

NAZWA OBSZARU WSPARCIA						
Działania rewitalizacyjne w ramach Regionalnego Programu Operacyjnego						
Nazwa projektu	Beneficjent	Wartość całkowita projektu	Wartość dofinansowania z EFRR	Okres realizacji projektu	Opis projektu	Wskaźniki na jakie projekt oddziałuje
Rewitalizacja terenów przydworcowych w Radomsku	Gmina Miasto Radomsko	3 090 000,00	2 550 000,00	2011-2012	<p>Przedmiotem projektu jest modernizacja, przebudowa budynku dawnej przychodni kolejowej oraz drogi o długości około 395 m wraz z wykonaniem obustronnego chodnika i przejściami dla pieszych oraz elementów sieci (teletechnicznej, deszczowej), oświetlenia. W ramach projektu wykonane zostaną ponadto miejsca parkingowe i postojowe, ale również zatoki autobusowe, perony postojowe dla podróżnych. W wyniku projektowanej przebudowy i zmiany sposobu użytkowania istniejącego budynku dawnej przychodni kolejowej znajdującej się na terenach przydworcowych (ul. Reymonta 51), zostanie on zaadaptowany na budynek strażnicy miejskiej.</p> <p>Celem projektu jest odnowa obszarów w zdegradowanej dzielnicy miasta Radomsko -</p>	<p><u>Wskaźniki rezultatów</u></p> <ul style="list-style-type: none"> • Liczba zrewitalizowanych obszarów • Liczba przebudowanych budynków <p><u>Wskaźniki produktów</u></p> <ul style="list-style-type: none"> • Liczba wybudowanych/przebudowanych obiektów i sieci

					obszar przemysłowy i adaptacja do nowych funkcji. Realizacja projektu przyczyni się do neutralizacji niekorzystnych zjawisk społecznych i gospodarczych.	
Działania rewitalizacyjne w ramach Programu Operacyjnego Kapitał Ludzki						
Indywidualizacja procesu nauczania w klasach I-III szkoły podstawowej	Gmina Miasto Radomsko	1 000 000,00	1 000 000,00	2011-2013	Celem projektu jest wyrównywanie szans edukacyjnych oraz wspieranie uczniów uzdolnionych poprzez dofinansowanie dodatkowych zajęć edukacyjnych oraz wyposażenie bazy dydaktycznej szkół w materiały dydaktyczne, wynikające z procesu indywidualizacji oraz specjalistyczny sprzęt odpowiednio do rozpoznanych potrzeb i zaplanowanych zajęć dodatkowych. Projektem zostaną objęte wszystkie szkoły podstawowe z terenu Radomska.	<u>Wskaźniki rezultatów</u> <ul style="list-style-type: none"> Liczba dzieci biorących udział w zajęciach <u>Wskaźniki produktów</u> <ul style="list-style-type: none"> Liczba uruchomionych programów zajęć
Działania rewitalizacyjne w ramach innych środków						
Rewitalizacja zabytkowego kościoła św. Marii Magdaleny w Radomsku wraz z otoczeniem	Parafia pw. Marii Magdaleny w Radomsku	250 000,00	212 000,00	2012	Celem zadania jest ochrona i zachowanie dziedzictwa kulturowego Radomska. Renowacja kościoła św. Marii Magdaleny wraz z otoczeniem uchroni go przed zniszczeniem i całkowitą utratą walorów estetycznych i artystycznych.	<u>Wskaźniki rezultatów</u> <ul style="list-style-type: none"> Liczba zabytków nieruchomych, które utrzymały funkcje <u>Wskaźniki produktów</u> <ul style="list-style-type: none"> Liczba zabytków nieruchomych

						poddanych pracom konserwatorski
Rewaloryzacja z remontem konserwatorskim XVI – wiecznego drewnianego kościoła par. p.w. Św. Rocha w Radomsku	Parafia Rzymskokatolicka pw. Św. Rocha w Radomsku	990 000,00	725 000,00	2010-2013	Przedmiotem projektu są: - prace zewnętrzne przy budynku - prace wewnętrzne w budynku wraz z instalacjami - prace konserwatorskie i restauratorskie ołtarza głównego - prace konserwatorskie i restauratorskie ołtarzy bocznych - prace konserwatorskie obrazów - zagospodarowanie terenu Celem zadania jest ochrona i zachowanie dziedzictwa kulturowego Radomska. Renowacja kościoła par. pw. Św. Rocha w Radomsku uchroni do przed zniszczeniem i całkowitą utratą walorów estetycznych i artystycznych.	<u>Wskaźniki rezultatów</u> <ul style="list-style-type: none"> • Liczba odwiedzających i turystów • Liczba zabytków nieruchomych, które utrzymały funkcje <u>Wskaźniki produktów</u> <ul style="list-style-type: none"> • Liczba zabytków nieruchomych poddanych pracom konserwatorskim, restauratorskim lub robotom budowlanym • Powierzchnia zabytku poddana pracom konserwatorskim, restauratorskim lub robotom budowlanym